

# 河川の急激な増水の危険箇所マップ (福島市)

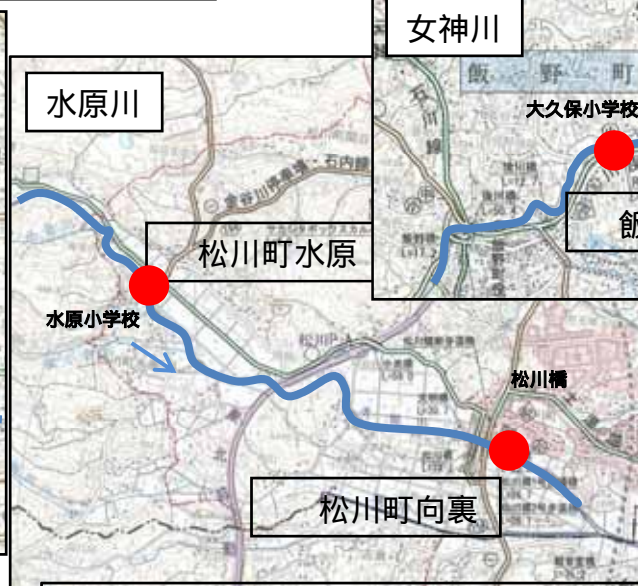
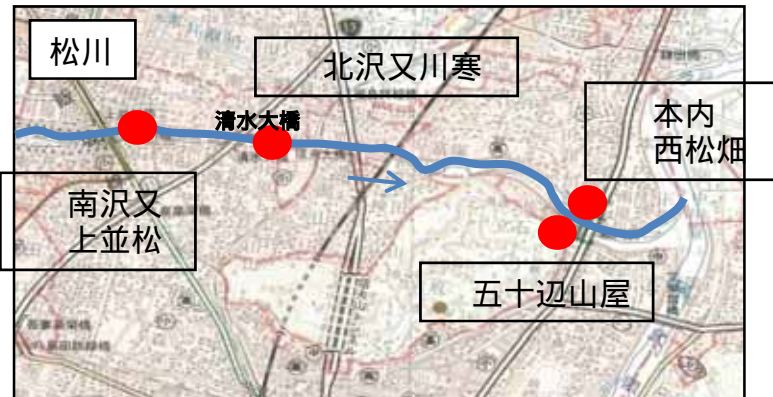
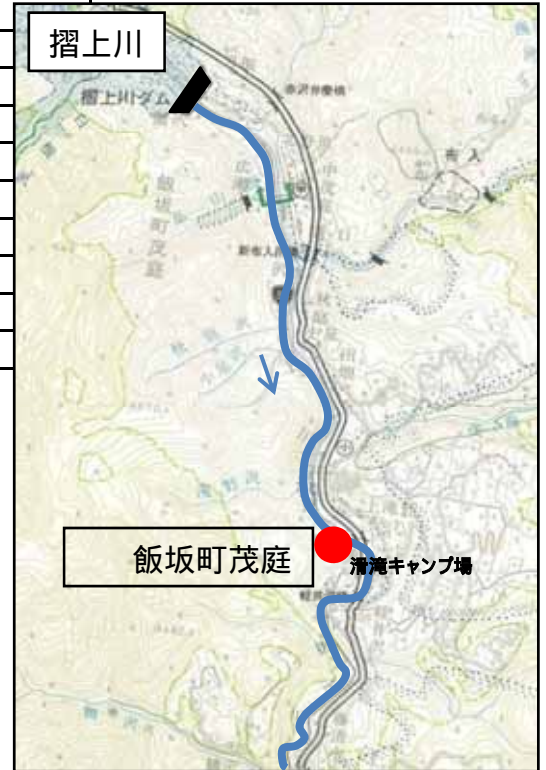
## 【注意】

このマップは、平成20年7月に神戸市で発生した、急激な増水による水難事故を受け、県で実施した親水施設の点検調査において、急激な増水の危険性があると判断され、注意喚起を行っている箇所（印）を記載しています。

これ以外の箇所でも、急激に増水する恐れがありますので川遊びでは、事前に気象・雨量情報を確認するなど十分注意して下さい。

〔福島市の急激な増水危険箇所一覧表〕

番号	河川名	所在地	主な施設
	摺上川	福島市飯坂町茂庭	階段護岸
	松川	福島市五十辺山屋	階段護岸・園路
	松川	福島市本内西松畑	階段護岸
	松川	福島市北沢又川寒	階段護岸
	松川	福島市南沢又上並松	階段護岸・親水護岸・飛び石
	水原川	福島市松川町向裏	階段護岸・飛び石
	水原川	福島市松川町水原	階段護岸
	天戸川	福島市在庭坂	階段護岸
	天戸川	福島市二子塚	階段護岸
	女神川	福島市飯野町大久保	階段護岸



→ : 矢印は川の流れる方向

＜お問い合わせ先＞

県北建設事務所 地域保全課

電話(024)521-7699