

(平成22年度変更)

# 磐城地域森林計画書

(磐城森林計画区)

計画期間 自 平成20年4月 1日  
至 平成30年3月31日

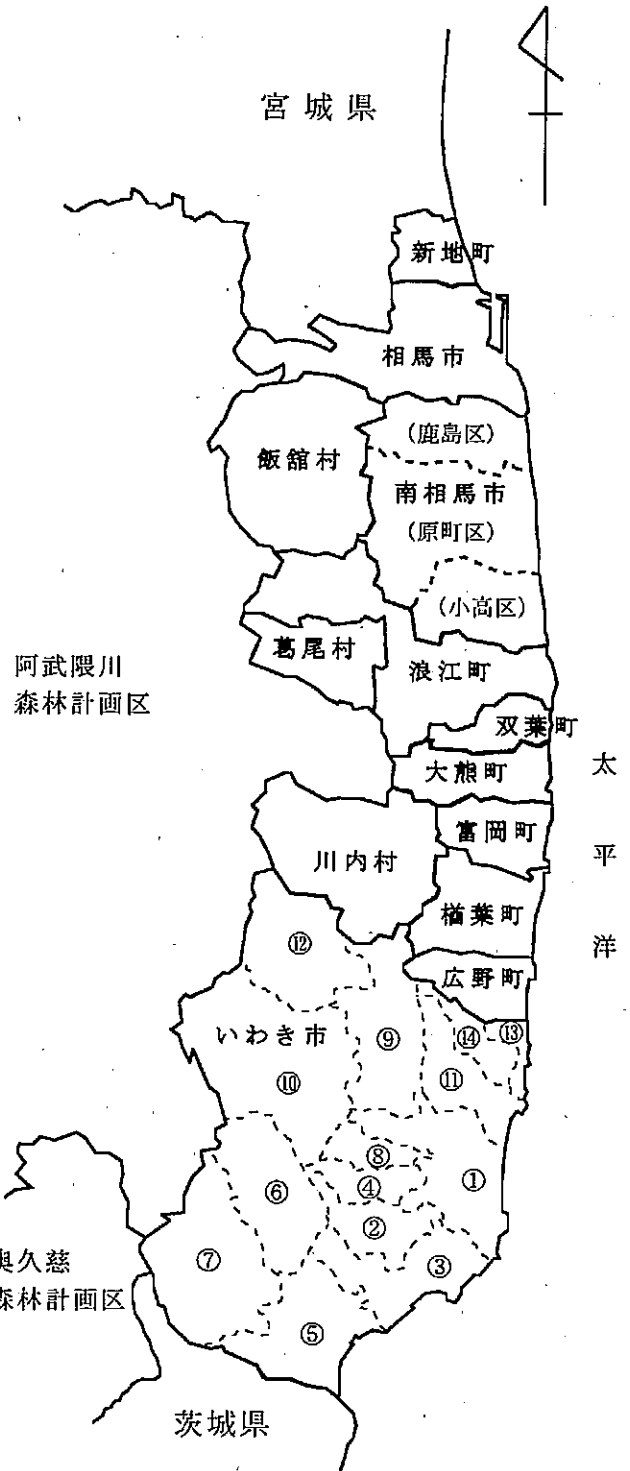
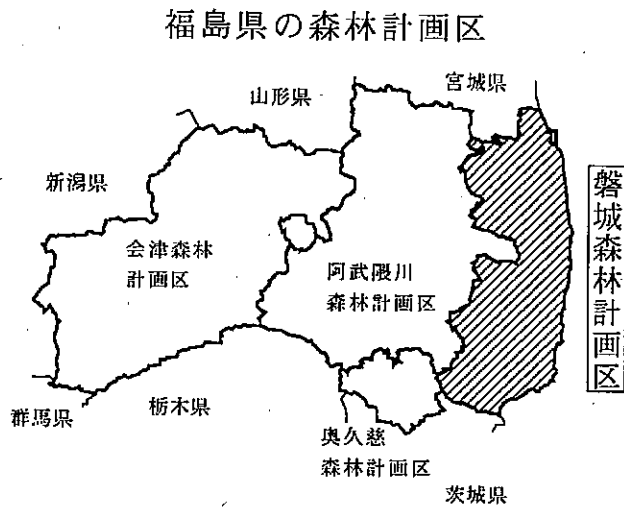
福 島 県



## 磐城地域森林計画の主な変更内容

変 更 内 容	反映箇所
(1) 林地開発行為の完了により、地域森林計画の対象とする森林の区域を変更した。	Ⅲ－１
(2) 豪雨等災害状況を踏まえ、林道事業の計画を変更した。	Ⅲ－７－（２）
(3) 早急に保安機能を発揮させる箇所が生じたため、保安林の指定量を変更した。また、公益上の用途に供する箇所が生じたため、保安林の解除量を変更した。	Ⅲ－１０－（２）
(4) 豪雨等災害状況を踏まえ、治山事業の計画を変更した。	Ⅲ－１０－（４）

# 磐城森林計画区位置図



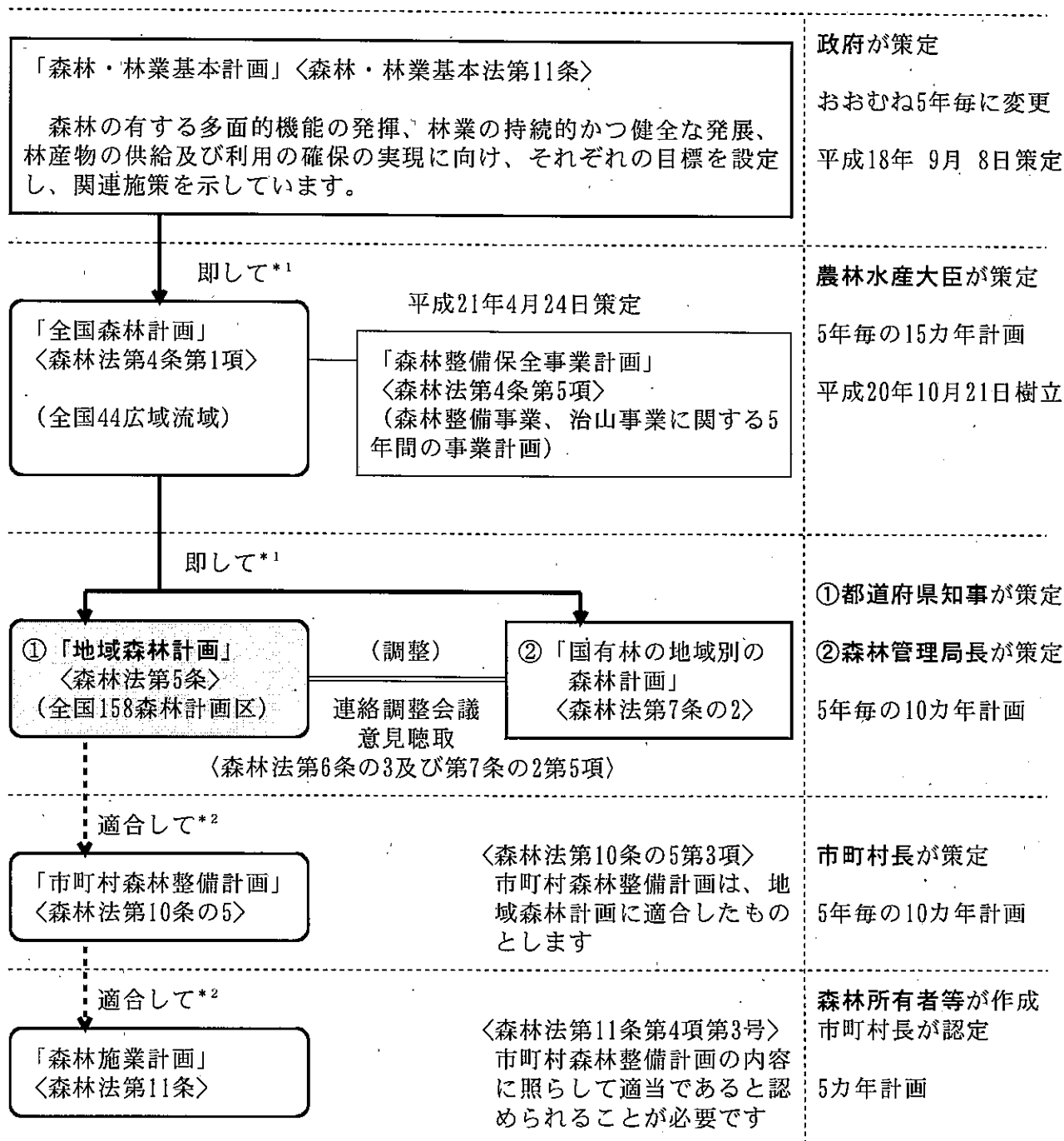
- いわき市地区名
- |      |      |
|------|------|
| ①平   | ⑧好間  |
| ②常磐  | ⑨小川  |
| ③小名浜 | ⑩三和  |
| ④内郷  | ⑪四倉  |
| ⑤勿来  | ⑫川前  |
| ⑥遠野  | ⑬久之浜 |
| ⑦田人  | ⑭大久  |

## □ 森林計画制度について

森林は、一度荒廃すれば長期にわたりその機能が損なわれることから、総合的・長期的な視点に立ち、適切に管理・育成する必要があります。そのため、森林法に基づく森林計画制度が設けられています。また、森林の恵みは広域に及ぶ一方で、管理・育成は個々の森林の現況に応じ実施する必要があるため、森林計画制度は、国・県・市町村・森林所有者等相互に整合を図る体系となっています。

### 地域森林計画とは

森林法第5条に基づき、知事が全国森林計画に即して、各森林計画区の民有林について5年ごとに10年を一期としてたてる計画で、地域に応じた森林整備の目標等を明らかにするとともに、市町村森林整備計画において計画事項を定めるに当たっての指針となるものです。



\* 1 即して：基本的に一致しなければならない。 \* 2 適合して：ある程度幅を持って判断する。

## 全国森林計画と地域森林計画の計画期間対応表

○旧全国森林計画（計画期間15年）

年 度	16	17	18	19	20	21	22	23	24	25	26	27	28	29	30	31
平成15年度樹立 全国森林計画 (平成16～30年度)	← 前期 5 年					中期 5 年					後期 5 年 →					

○新全国森林計画（計画期間15年）

年 度	16	17	18	19	20	21	22	23	24	25	26	27	28	29	30	31	32	33	34	35	36
平成20年度樹立 全国森林計画 (平成21～35年度)						← 前期 5 年					中期 5 年					後期 5 年 →					

○地域森林計画（計画期間10年）

年 度	16	17	18	19	20	21	22	23	24	25	26	27	28	29	30	31
平成19年度樹立 磐城地域森林計画 (平成20～29年度)					← 前期 5 年					後期 5 年 →						

# 目 次

I	計画樹立に当たっての基本的考え方	1
II	地域の概要 ー自然的、社会経済的背景と森林計画区的位置付けー	1
III	計画事項	
1	計画の対象とする森林の区域	1
2	森林の整備及び保全に関する基本的な事項	2
3	伐採立木材積その他森林の立木竹の伐採に関する事項	2
4	造林面積その他造林に関する事項	2
5	間伐立木材積その他間伐及び保育に関する事項	2
6	公益的機能別施業森林の整備に関する事項	2
7	林道の開設その他林産物の搬出に関する事項	2
8	森林施業の合理化に関する事項	2
9	森林の土地の保全に関する事項	2
10	保安施設に関する事項	2
11	特定保安林の整備に関する事項	4
12	保健機能森林の区域の基準その他保健機能森林の整備に関する事項	4
13	その他必要な事項	4

## 別 表

別表 1	森林の有する機能別の森林の所在及び面積	6
別表 2	伐採立木材積	6
別表 3	人工造林及び天然更新別の造林面積	6
別表 4	開設又は拡張すべき林道の種類別及び箇所別の数量等	7
別表 5	樹根及び表土の保全その他森林の土地の保全に特に留意すべき 森林の地区	6
別表 6	計画期間内において保安林の指定又は解除を相当とする森林の 種類別の所在及び面積等	18
別表 7	計画期間内において指定施業要件の整備を相当とする森林の面積	6
別表 8	治山事業の数量	22
別表 9	法令により施業について制限を受けている森林の施業方法	6

# I 計画樹立に当たっての基本的考え方

変更なし。（平成21年度変更地域森林計画書のとおり）

# II 地域の概要 —自然的、社会経済的背景と森林計画区の位置付け—

変更なし。（平成21年度変更地域森林計画書のとおり）

# III 計画事項

## 1 計画の対象とする森林の区域

地域森林計画の対象とする森林の区域は、森林計画図において表示する区域内の民有林です。森林計画図の縦覧場所は、福島県農林水産部森林計画課（計画区全域）、当該区域を管轄する県の農林事務所及び市町村（いずれも管轄区域のみ）となっています。

なお、本計画の対象森林は、森林法第10条の2第1項に基づく開発行為の許可（保安林及び保安施設地区内の森林並びに海岸法の海岸保全区域内の森林を除く）及び同第10条の8第1項に基づく伐採及び伐採後の造林の届出（保安林及び保安施設地区内の森林を除く）の対象となります。

市町村別面積

単位 面積：h.a

区 分		面 積	区 分		面 積
相 双 農 林 事 務 所	相 馬 市	7,391	い わ き 市 農 林 事 務 所	い わ き 市	<u>58,225</u>
	南 相 馬 市	13,038		( 平 )	<u>4,795</u>
	( 原 町 )	4,859		( 常 磐 )	2,469
	( 鹿 島 )	4,866		( 小 名 浜 )	<u>3,190</u>
	( 小 高 )	3,313		( 内 郷 )	1,846
	新 地 町	1,627		( 勿 来 )	4,700
	飯 館 村	7,276		( 遠 野 )	<u>5,301</u>
	広 野 町	2,864		( 田 人 )	6,286
	檜 葉 町	<u>1,966</u>		( 好 間 )	1,340
	富 岡 町	2,761		( 小 川 )	3,676
	川 内 村	11,736		( 三 和 )	<u>12,089</u>
	大 熊 町	2,700		( 四 倉 )	<u>2,616</u>
	双 葉 町	2,656		( 川 前 )	6,335
	浪 江 町	4,395		( 久 之 浜 )	915
葛 尾 村	2,071	( 大 久 )	2,667		
計	<u>60,481</u>	計	<u>58,225</u>		
森林計画区計			118,706 ha		

(注) 四捨五入の関係で内訳と計は必ずしも一致しない。

※下線部が変更箇所。以下、掲載する表中についても同じ。

以下、2～6については、変更なし。（平成21年度変更地域森林計画書のとおり）

- 2 森林の整備及び保全に関する基本的な事項
- 3 伐採立木材積その他森林の立木竹の伐採に関する事項
- 4 造林面積その他造林に関する事項
- 5 間伐立木材積その他間伐及び保育に関する事項
- 6 公益的機能別施業森林の整備に関する事項

7 林道の開設その他林産物の搬出に関する事項

(1)、(3)、(4)については、変更なし。（平成21年度変更地域森林計画書のとおり）

(2) 開設又は拡張すべき林道の種類別及び箇所別の数量等

計画期間内における開設又は拡張すべき林道の種類別の数量は、次のとおりとします。  
 なお、市町村毎の数量等については、別表4のとおりです。

区 分		路 線 数	延 長
開 設	新 設	92	94,240
	改 築	16	20,891
拡 張	改 良	56	<u>(133)</u> 30,069
	舗 装	77	164,026

単位 延長：m

※（ ）は箇所数、

※ 当計画量は、全国森林計画の計画量を基本として、利用すべき森林の状況、林道網整備計画並びに林道事業実績等を勘案して定めたものです。

以下、8～9については、変更なし。（平成21年度変更地域森林計画書のとおり）

- 8 森林施業の合理化に関する事項
- 9 森林の土地の保全に関する事項
- 10 保安施設に関する事項

(1)、(2)ウ、(3)、(5)については、変更なし。  
 (平成21年度変更地域森林計画書のとおり)

## (2) 保安林として管理すべき森林の種類別面積等

本計画区は、河川の集水面積が小さく水資源の確保が困難であり、一方では海に面していることから潮害対策も必要となっているため、水源かん養保安林や潮害防備保安林の適切な配備に努めるとともに、県と他の行政機関や森林所有者等との情報の共有化及び標識の設置等により、適切な管理に努めるものとします。

### ア 保安林として管理すべき森林の種類別の計画期末面積

単位 面積：ha

保安林の種類	面積	備考
総数(実面積)	<u>16,768</u>	
水源かん養のための保安林	7,888	
災害防備のための保安林	<u>8,832</u>	
保健、風致の保存等のための保安林	<u>1,393</u>	

※ 複数の種類で指定される保安林があるため総数と内訳は必ずしも一致しない。

※ 「水源かん養のための保安林」とは森林法第25条第1項第1号の目的、「災害防備のための保安林」とは第2号から第7号までの目的、「保健、風致の保存等のための保安林」とは第8号から第11号までの目的を達成するために指定する保安林をいう。

### イ 保安林の指定又は解除を相当とする森林の種類別面積等

計画期間内において保安林の指定又は解除を相当とする森林の種類別面積は、次のとおりです。

なお、市町村毎の面積等については、別表6のとおりです。

単位 面積：ha

区分	総数	水源かん養	土砂流出防備	土砂崩壊防備	防風	水害防備	潮害防備	干害防備	航行目標	保健
指定	<u>565</u>	263	225	<u>9</u>	-	-	2	52	-	14
解除	<u>39</u>	2	<u>13</u>	<u>2</u>	4	3	<u>10</u>	<u>1</u>	<u>2</u>	<u>1</u>

(注) 四捨五入の関係で内訳と総数は必ずしも一致しない。

## (4) 実施すべき治山事業の数量

(本文省略。変更なし)

治山事業の数量	<u>109</u> 地区
---------	---------------

以下、11～13については、変更なし。（平成21年度変更地域森林計画書のとおり）

11 特定保安林の整備に関する事項

12 保健機能森林の区域の基準その他保健機能森林の整備に関する事項

13 その他必要な事項

# 別 表

以下、別表1～3、5、7、9については、変更なし。  
(平成21年度変更地域森林計画書のとおり)

別表1 森林の有する機能別の森林の所在及び面積

別表2 伐採立木材積

別表3 人工造林及び天然更新別の造林面積

別表5 樹根及び表土の保全その他森林の土地の保全に特に留意すべき森林の地区

別表7 計画期間内において指定施業要件の整備を相当とする森林の面積

別表9 法令により施業について制限を受けている森林の施業方法

別表4 開設又は拡張すべき林道の種類別及び箇所別の数量等

総括表

単位 延長:m

開設 拡張 別	種 類	農林事務所	路線数	延 長 及 び 箇所数	備 考
開設	新 設	相双農林事務所	27	35,840	
		いわき農林事務所	65	58,400	
		計	92	94,240	
	改 築	相双農林事務所	11	14,051	
		いわき農林事務所	5	6,840	
		計	16	20,891	
	計	相双農林事務所	38	49,891	
		いわき農林事務所	70	65,240	
	合 計		108	115,131	
	拡張	改 良	相双農林事務所	25	<u>9,324</u> 66
いわき農林事務所			31	20,745 67	箇所数
計			56	<u>30,069</u> 133	箇所数
舗 装		相双農林事務所	18	29,485	
		いわき農林事務所	59	134,541	
		計	77	164,026	
計		相双農林事務所	43	<u>38,809</u> 66	箇所数
		いわき農林事務所	90	155,286 67	箇所数
合 計		133	<u>194,095</u> 133	箇所数	

## 相双農林事務所

単位 延長:m, 面積:ha, 材積:m3

開設 拡張 別	種類	位置 (市町村)	路線名	延長 及び 箇所数	利用区域			備考 (路線番号)	
					面積	材積			
						針葉樹	広葉樹		
開設	新設	相馬市	栃窪一本木	3,400	530	42,500	17,300	基幹 2225	
			山ヶ平	1,300	70	3,520	4,807	その他 4004	
			計 2	4,700					
		南相馬市	深沢	1,100	62	5,856	832	その他 4027	
			東山信田沢	1,600	66	6,109	5,219	その他 4028	
			明星入	1,700	31	2,679	650	その他 5231	
			栃窪一本木	1,500	530	41,500	17,300	基幹 2225	
			巳の和	1,000	54	4,531	2,320	その他 4058	
			皆原	500	59	3,690	4,785	その他 14780	
					(120)	(11,540)	(4,405)		
			中塚	1,340	256	20,352	9,380	その他 3397	
			唐神	300	83	4,140	1,539	その他 4012	
		計 8	9,040						
		新地町	白子下	1,700	75	1,053	1,735	その他 1477	
			鈴山	1,400	64	4,306	5,265	その他 14569	
			計 2	3,100					
		飯館村				(158)	(11,293)	(11,871)	
			栃窪大倉	600	720	60,084	49,991	その他 2132	
			牧場長泥	3,200	60	1,170	1,029	その他 14782	
		計 2	3,800						
		広野町	平鈴	3,400	300	44,100	18,900	その他 3387	
			桶地	1,800	48	8,200	1,900	その他 5782	
			計 2	5,200					
		檜葉町	鳩の小屋(支)	700	45	4,430	1,579	その他 5794	
			山神	500	16	2,563	181	その他 6350	
			松ヶ岡	700	21	1,639	607	その他 6309	
			計 3	1,900					
		川内村	館	800	33	6,313	159	その他 5832	
			山梨作	1,100	68	3,163	632	その他 4647	
			計 2	1,900					
		大熊町				<42>	<4,548>	<245>	
					(134)	(12,896)	(3,707)		
			日隠山糠塚	1,000	583	28,239	30,702	その他 2202	
			湯の神	1,300	122	9,344	6,291	その他 6314	
			道平	300	26	3,137	538	その他 4059	
		六郎沢	600	57	482	499	その他 3021		
		計 4	3,200						
		葛尾村				(110)	(4,628)	(430)	
			広谷地(支)	1,200	124	5,461	1,150	その他 3010	
					(15)	(151)	(98)		
		梨木平敷井畑	1,800	94	951	617	その他 14787		
		計 2	3,000						
合計		27	35,840						

(注) 上段( )は国有林、&lt; &gt;は官行造林の面積・材積で内数

## 相双農林事務所

単位 延長:m, 面積:ha, 材積:m3

開設 拡張 別	種類	位置 (市町村)	路線名	延長 及び 箇所数	利用区域			備考 (路線番号)		
					面積	材積				
						針葉樹	広葉樹			
開設	改築	相馬市	焼切	2,880	(380) 538	(6,114) 8,583	(8,442) 11,979	2001		
			堤入	2,372	(246) 345	(27,799) 29,246	(3,989) 5,353	3214		
			計 2	5,252						
		南相馬市	落葉松	2,100	305	13,130	11,935	3005		
			計 1	2,100						
		飯館村	大倉宮内	1,020	(5) 108	(-) 925	(-) 714	6069 4655		
			宮内	540	(18) 50	(737) 830	(415) 1,037	6069		
			大平	400	23	302	418	6189		
			岡部前乗	2,000	(157) 213	(20,219) 21,191	(3,376) 7,462	4759		
			計 4	3,960						
		川内村	赤原遠山Ⅱ	500	566	6,029	12,227	2230		
			計 1	500						
		大熊町	六郎沢	1,229	57	482	499	3021		
			長沢	800	45	2,426	1,073	4062		
			計 2	2,029						
		葛尾村	広谷地(支)	210	(110) 124	(4,628) 5,461	(430) 1,150	3010		
			計 1	210						
		合計		11	14,051					
		拡張	改良	相馬市		1,000				4007
					卒都婆	14	138	325	4,809	局部改良 7 法面保全 7
					計 1	1,000 14				
				南相馬市	信田沢内城	30 1	62	8,557	2,931	法面保全 4017 1
					東山信田沢	60 2	66	6,109	5,219	橋梁改良 4028 1 法面保全 1
銅屋板	100 2				33	1,514	620	法面保全 5485 2		
松落合	500 2				362	34,037	35,132	法面保全 4026 2		
深沢	100 2				48	2,700	460	法面保全 4027 2		
深野仲山	100 3				62	3,000	2,500	局部改良 4021 3		
社地神	150 4				<53> 141	<3,125> 17,960	<428> 1,144	法面保全 4022 4		
落葉松	100 2				305	13,130	11,935	排水施設 3005 2		
北の入横川	60 2				549	10,763	16,760	法面保全 12119 2		

(注) 上段( )は国有林、&lt; &gt;は官行造林の面積・材積で内数

## 相双農林事務所

単位 延長:m, 面積:ha, 材積:m3

開設 拡張 別	種類	位置 (市町村)	路線名	延長 及び 箇所数	利用区域			備考 (路線番号)		
					面積	材積				
						針葉樹	広葉樹			
拡張	改良	南相馬市	檜原小山田	550 3	138	9,344	4,910	14277 局部改良 2		
			栢窪大倉	100 2	(62) 585	(3,103) 28,879	(2,947) 34,852	2132 排水施設 2		
			計 11	1,850 25						
		飯館村	牧場	1,275 1	(81) 112	(8,569) 14,202	(1,624) 2,369	4678 局部改良 1		
			岡部前乗	1,060 1	(157) 213	(20,219) 21,191	(3,376) 7,462	4759 局部改良 1		
			岩部	1,489 1	(41) 56	(1,001) 1,092		6405 局部改良 1		
			二枚橋	1,065 1		145	4,329	4249 局部改良 1		
			計 4	4,889 4						
			川内村	滝ヶ谷	70 8	(67) 689	(6,264) 150,131	(10,460) 49,416	3018 局部改良 8	
				バク	10 1		2,332		4614 橋梁改良 1	
		館山		20 2	90	1,502	3,356	4409 橋梁改良 2		
		拝沢		10 1	(98) 506	(3,147) 30,806	(547) 4,893	24039 橋梁改良 1		
		南境川			110 2	<28> (52) 304	<1,876> (1,293) 37,321	(3,015) 6,434	4780 法面保全 橋梁改良 2	
				赤原遠山Ⅱ	10 1	(339) 566	(5,934) 6,029	(1,702) 12,227	2230 橋梁改良 1	
		福戸平		10 1	<73> (174) 528	<9,518> (6,359) 45,961	<577> (6,640) 10,489	14262 橋梁改良 1		
		計 7		240 16						
		大熊町		望洋平	100 2		56	2,474	590	5466 法面保全 2
				道平	1,245 5		26	3,173	538	4059 局部改良 5
			計 2	1,345 7						
		合計		25	9,324 66					
		拡張	舗装	相馬市	坂下新宿		(33)	(94)	(1,626)	
					計 1	5,457	188	3,769	6,499	4006
				南相馬市	社寺神		<53>	<3,125>	<428>	
					4,011	141	17,960	1,144	4022	

(注) 上段( )は国有林、&lt; &gt;は官行造林の面積・材積で内数

## 相双農林事務所

単位 延長:m, 面積:ha, 材積:m3

開設 拡張 別	種類	位置 (市町村)	路線名	延長 及び 箇所数	利用区域			備考 (路線番号)
					面積	材積		
						針葉樹	広葉樹	
拡張	舗装	南相馬市	北の入横川	600	549	10,763	16,760	12119
			栃窪大倉	1,000	(62)	(3,103)	(2,947)	
			計 3	5,611				
		飯館村	滝下	390	32	2,038	6	14280
			市沢	460	25	150	1,110	6395
			岡部前乗	400	(157)	(20,219)	(3,376)	
			計 3	1,250	213	21,191	7,462	4759
		檜葉町	グダ水無	1,300	72	9,909	1,846	14246
			ハネ合センベイ	2,000	43	6,229	987	14247
			南作	500	61	2,400	200	5123
			袖山	921	12	1,770	83	11012
			石名坂1号	1,048	64	2,070	840	5147
			サゴ岡	1,208	(320)	(8,478)	(31,040)	
			計 6	6,977	<184>	<6,409>	<13,130>	2,006
		川内村	東小猿合	1,000	68	2,379	1,324	4043
			拝沢	3,000	(98)	(3,147)	(547)	
			田ノ入	3,090	506	30,806	4,893	24039
			赤原遠山II	2,200	88	5,257	5,107	4924
			計 4	9,290	566	6,029	12,227	2230
		大熊町	湯の神	900	122	9,344	6,291	6314
			計 1	900				
		合計		18	29,485			

(注) 上段( )は国有林、&lt; &gt;は官行造林の面積・材積で内数

いわき農林事務所

単位 延長:m, 面積:ha, 材積:m3

開設 拡張 別	種類	位置 (市町村)	路線名	延長 及び 箇所数	利用区域		備考 (路線番号)	
					面積	材積		
						針葉樹		広葉樹
開設	新設	いわき市 (平)	カナン石森	600	22	1,935	781	その他 6200
			北神谷長友	100	36	3,710	1,234	その他 6390
			常住(支)	800	35	2,370	1,644	その他 5779
			川ノ入石森	800	73	4,909	3,445	その他 4098
			南茨	1,000	27	3,339	652	その他 6059
			三滝堂	140	123	11,507	6,527	その他 4927
			上片寄石森	600	35	1,500	0	その他 5182
			計 7	4,040				
	いわき市 (内郷)	白水	800	39	1,042	1,997	その他 5242	
		白狐	600	30	1,120	782	その他 5128	
		平石畑ノ萱	1,200	72	4,875	3,382	その他 4112	
		計 3	2,600					
	いわき市 (勿来)	中峰	500	21	6,639	333	その他 4617	
		瀬戸後山	1,200	42	7,813	368	その他 5781	
		道端江畑	1,200	120	2,678	4,907	その他 4795	
		猿田鹿堀	1,200	550	12,274	22,490	基幹 2032	
		計 4	4,100					
	いわき市 (常磐)	田代立沢	1,200	500	22,891	2,087	基幹 2010	
		計 1	1,200					
	いわき市 (遠野)	清道西根	300	630	22,391	12,332	基幹 2211	
		前山沢繫	800	44	4,097	472	その他 5689	
		御林	1,200	51	5,167	2,275	その他 4796	
		清道石畑	950	101	39,965	2,140	その他 5803	
		官沢中ノ内	1,260	(70) 690	61,437	(1,610) 16,208	基幹 2212	
		東山天王	540	40	9,349	898	その他 5269	
		計 6	5,050					
	いわき市 (小川)	猪小屋	800	32	3,792	751	その他 5223	
		小玉水石	1,200	550	32,686	10,895	基幹 2200	
		計 2	2,000					
	いわき市 (三和)	下市萱上三坂	1,200	(12) 550	65,180	(538) 12,919	基幹 2213	
		合戸下市萱	1,200	1,262	150,000	50,000	基幹 1027	
		台ノ上	830	32	7,908	230	その他 5745	
		館山	800	33	5,468	412	その他 5751	
		向山	800	31	7,810	190	その他 5755	
		佐太郎	700	33	6,055	832	その他 5753	
		サンショウ沢	800	33	4,107	1,389	その他 5752	
		寺ノ入	700	31	11,666	69	その他 5778	
		原久保	700	31	9,110	1,074	その他 5747	
		出戸	1,000	30	6,554	573	その他 5760	
		花先	500	31	2,850	557	その他 5456	
				(7) 7	(502)			
		峠平	100	29	3,884	67	その他 5785	
		高房雨降山	1,200	64	7,584	1,503	その他 4798	
	根古屋	800	33	7,232	403	その他 5761		

(注) 上段( )は国有林、< >は官行造林の面積・材積で内数

いわき農林事務所

単位 延長:m, 面積:ha, 材積:m3

開設 拡張 別	種類	位置 (市町村)	路線名	延長 及び 箇所数	利用区域			備考 (路線番号)		
					面積	材積				
						針葉樹	広葉樹			
開設	新設	いわき市 (三和)	新田滝ノ上	400	108	17,493	6,548	その他 24041		
			後沢	1,200	153	18,407	6,750	その他 4908		
			水田立町	1,200	520	36,515	7,236	基幹 2013		
			坂下谷合	1,000	550	25,997	1,448	基幹 2014		
			永井川前	3,000	(431) 759	(47,290) 106,085	(9,227) 25,331	基幹 2137		
			高戸	1,200	103	3,975	1,325	その他 4138		
			大堀	620	43	1,800	622	その他 5449		
			音作	800	56	11,623	726	その他 5754		
			音作(支)	700	7	1,430	75	その他 6117		
			計	23	21,450					
		いわき市 (四倉)	白岩	600	32	2,167	1,503	その他 5786		
			湯ノ木片倉	800	115	7,787	5,402	その他 4091		
			玉山	2,400	168	9,938	2,524	その他 4094		
			計	3	3,800					
		いわき市 (川前)	矢久保宇津川	1,200	860	72,799	33,669	基幹 2214		
			上沢尻大平	1,200	73	6,179	2,857	その他 4799		
			荻桜沢	1,200	60	4,063	2,818	その他 4117		
			芹ヶ作棚木	800	(2) 36	2,437	(120) 1,691	その他 5293		
			小久田大平	1,200	79	5,349	3,711	その他 4118		
			宇根尻	1,200	62	4,912	981	その他 4119		
			小白井双又山	800	35	2,073	1,781	その他 5787		
			永井川前(支)	600	56	4,740	2,190	その他 4945		
			計	8	8,200					
		いわき市 (田人)	塩ノ平風越	1,260	516	83,770	11,500	基幹 2208		
			唐沢	800	53	4,520	769	その他 5167		
			貝屋	500	(15) 45	(1,284) 6,101	(385) 1,248	その他 5691		
			吉沼	800	234	6,744	58,135	その他 3399		
			計	4	3,360					
		いわき市 (大久)	西船場	300	12	1,218	375	その他 6363		
			松小屋堤田	500	55	4,655	2,153	その他 4105		
			長曾根中倉	800	110	7,264	831	その他 4080		
			芦沢	1,000	70	15,369	904	その他 4978		
			計	4	2,600					
		合計			65	58,400				
		開設	改築	いわき市 (内郷)	広町白狐	540	26	2,003	814	その他 5202
					計	1	540			
				いわき市 (三和)	鶴石山	1,500	(723) 1,057	(38,399) 91,183	(13,210) 24,648	基幹 3379
					二本川	1,000	64	15,493	669	その他 5287
		日渡高野	1,500	395	59,990	10,198	その他 12134			

(注) 上段( )は国有林、< >は官行造林の面積・材積で内数

いわき農林事務所

単位 延長:m, 面積:ha, 材積:m3

開設 拡張 別	種類	位置 (市町村)	路線名	延長 及び 箇所数	利用区域			備考 (路線番号)
					面積	材積		
						針葉樹	広葉樹	
開設	改築	いわき市 (三和)	永井川前	2,300	(431) 759	(47,290) 106,085	(9,227) 25,331	基幹 2137
			計 4	6,300				
			合計 5	6,840				
拡張	改良	いわき市 (平)	大倉	2,000 3	291	20,443	2,648	3037 3
			羊栖平	860 3	52	4,075	1,823	5260 2
			小鍛冶	50 1	34	4,767	179	4790 1
			藤ヶ岡	245 1	53	6,888	2,418	6322 1
			計 4	3,155 8				
			いわき市 (小名浜)	上神白御代	400 1	63	2,950	2,520
		計 1	400 1					
		いわき市 (内郷)	桐合折松	1,100 1	(1,179) 1,437	(110,176) 117,012	(23,104) 27,968	12133 1
			板橋沼平	200 2	43	1,429	1,731	5709 2
			三大明神	3,000 4	98	21,146	5,826	4907 4
			計 3	4,300 7				
		いわき市 (勿来)	松ノ下	50 1	11	3,663	50	6360 1
			計 1	50 1				
		いわき市 (遠野)	清道	1,000 3	57	15,663	716	14599 3
			計 1	1,000 3				
		いわき市 (田人)	弥太郎	600 2	(14) 592	31,815	(51) 7,422	3057 2
			塩の平	100 2	68	8,640	800	4155 2
			鮫川	420 6	136	41,035	3,273	2016 3
			藤の木沢	600 2	100	11,020	1,260	4675 2
			横川仏具	2,800 6	114	2,815	2,944	14592 6
			計 5	4,520 18				

(注) 上段( )は国有林、< >は官行造林の面積・材積で内数

いわき農林事務所

単位 延長:m, 面積:ha, 材積:m3

開設 拡張 別	種類	位置 (市町村)	路線名	延長 及び 箇所数	利用区域			備考 (路線番号)
					面積	材積		
						針葉樹	広葉樹	
拡張	改良	いわき市 (小川)	高萩	400 1	40	3,323	1,323	3033 1
			畑刈	200 2	(11) 39	(1,260) 2,304	(260) 898	4088 1 1
			計 2	600 3				
		いわき市 (三和)	浮矢	400 2	88	21,155	1,880	3050 2
			細戸	600 2	276	31,738	12,887	13222 2
			湯本梅田	100 1	9	1,570	362	5192 1
			寺下	450 3	152	22,198	5,072	3226 3
			割石大堀	260 4	94	29,499	1,607	4135 4
			計 5	1,810 12				
			いわき市 (四倉)	薬王寺	400 1	30	2,964	689
		高倉		600 1	250	24,477	7,511	3034 1
		藤四郎		50 1	31	2,250	598	6042 1
		計 3		1,050 3				
		いわき市 (川前)	小白井大日前	500 1	158	4,670	3,452	14595 1
			土橋大平	100 1	123	11,513	6,348	4130 1
			計 2	600 2				
		いわき市 (大久)	足沢	800 3	103	8,784	899	4079 3
			南沢	60 2	41	1,350	250	4082 1 1
			黒森大内	2,000 3	(172) 508	(5,720) 21,196	(3,729) 8,532	3029 3
			五社山黒森大内	400 1	<17> 511	<2,099> 61,523	<496> 8,916	3371 1
			計 4	3,260 9				
			合計	31	20,745 67			

(注) 上段( )は国有林、< >は官行造林の面積・材積で内数

いわき農林事務所

単位 延長:m, 面積:ha, 材積:m3

開設 拡張 別	種類	位置 (市町村)	路線名	延長 及び 箇所数	利用区域			備考 (路線番号)
					面積	材積		
						針葉樹	広葉樹	
拡張	舗装	いわき市 (平)	下大越菅波	2,040	65	9,987	250	5682
			三滝堂	2,520	123	11,507	6,527	4927
			羊栖平	2,000	52	4,075	1,823	5260
			上荒川(支)	1,647	67	7,017	2,663	6043
			茨	1,374	132	4,664	2,743	14611
			藤ヶ岡	900	53	6,888	2,418	6322
			中塩石森	370	63	3,876	120	4102
			計 7	10,851				
		いわき市 (常磐)	川上	245	277	54,613	9,842	4113
					(30)		(4,050)	
			大滝	276	53	1,133	7,595	4114
			松久須根	1,046	58	4,750	3,334	14286
		計 3	1,567					
		いわき市 (小名浜)	上神白御代	1,758	63	2,950	2,520	4616
			計 1	1,758				
		いわき市 (内郷)	板橋沼平	1,271	43	1,429	1,731	5709
					(1,179)	(110,176)	(23,104)	
			桐合折松	6,887	1,437	117,012	27,968	12133
			三大明神	4,200	138	7,927	3,877	4907
		計 3	12,358					
		いわき市 (勿来)	大平	2,963	96	5,160	577	14590
			滝富士	1,996	76	1,245	1,814	14593
			佐倉大藪	1,600	89	20,628	2,212	4120
			長沢	2,500	65	5,520	760	4122
			山玉滝沢	1,834	77	10,227	883	14670
			計 5	10,893				
		いわき市 (遠野)	清道	2,600	57	15,663	716	14599
			皿貝	550	41	3,105	560	6047
			福井	955	71	3,900	1,640	4583
			計 3	4,105				
		いわき市 (田人)	鮫川	4,337	136	41,035	3,273	2016
			平草	947	31	4,912	393	5277
			石寄	2,860	217	35,902	5,075	3058
			藤の木沢	2,771	100	11,020	1,260	4675
			横根	760	37	5,335	1,404	5276
			計 5	11,675				
		いわき市 (小川)	高崎釜ノ瀬	2,800	119	4,547	1,842	14662
			高萩	2,709	40	3,323	1,323	3033
			曲ブナ(支)	1,050	36	2,106	305	14292
			西小川	2,522	78	5,865	1,485	3225
					(48)	(3,263)	(2,614)	
			桐ヶ岡	4,600	228	22,242	8,131	4797
			(41)	(4,200)	(585)			
柴原	2,933		235	16,050	4,955	3031		
計 6	16,614							

(注) 上段( )は国有林、< >は官行造林の面積・材積で内数

いわき農林事務所

単位 延長:m, 面積:ha, 材積:m<sup>3</sup>

開設 拡張 別	種類	位置 (市町村)	路線名	延長 及び 箇所数	利用区域		備考 (路線番号)	
					面積	材積		
						・針葉樹		広葉樹
拡張	舗装	いわき市 (三和)	白石沢	1,700	45	3,000	200	5222
			日渡高野	5,392	395	59,990	10,198	12134
			割石大堀	2,900	94	29,499	1,607	4135
			高房	2,000	81	7,066	2,591	24066
			滝ノ上	5,175	430	51,870	5,633	3054
			水田	2,518	144	6,960	3,440	4695
			羽生綱木	1,466	26	1,470	0	6194
			遅川掘ノ内	2,782	154	47,147	2,099	14681
			細戸	3,500	276	31,738	12,887	13222
			向谷	850	50	2,748	56	4670
	計	10	28,283					
	舗装	いわき市 (四倉)	光平駒込	2,092	96	5,161	3,991	6331
			中島	1,100	137	(25) 10,300	(500) 1,100	4090
			長友古屋敷	2,792	94	7,231	2,140	5262
			計	3	5,984			
	舗装	いわき市 (川前)	志田名 I	4,451	93	8,077	2,776	4125
			土橋大平	1,226	123	11,513	6,348	4130
			中里	560	25	1,050	350	6032
			花畑	840	45	573	623	5151
			桜沢	1,400	57	741	2,360	4133
			会合松	1,455	113	1,818	2,349	4580
			花作	700	104	2,800	960	4123
			芹ヶ作	500	40	1,360	460	4127
			小白井大日前	4,800	158	4,670	3,452	14595
			岩の作将監小屋	8,195	460	5,894	11,986	3046
			西向マカド	240	32	610	762	5483
			計	11	24,367			
			舗装	いわき市 (大久)	足沢	1,849	103	8,784
	洞	4,237			197	16,560	1,829	4078
	計	2			6,086			
	合計			59	134,541			

(注) 上段( )は国有林、< >は官行造林の面積・材積で内数

別表6 計画期間内において保安林の指定又は解除を相当とする  
森林の種類別の所在及び面積等

総括表

単位 面積:ha

指定解除別	種類	森林の所在		面積	備考
		農林事務所			
指定	水源かん養保安林	相 双		218	
		いわき		45	
		計		263	
	土砂流出防備保安林	相 双		191	
		いわき		34	
		計		225	
	土砂崩壊防備保安林	相 双		5	
		いわき		4	
		計		9	
	潮害防備保安林	相 双		2	
		いわき		-	
		計		2	
	干害防備保安林	相 双		52	
		いわき		-	
		計		52	
保健保安林	相 双		14		
	いわき		-		
	計		14		
計	相 双		482		
	いわき		83		
	計		565		
解除	水源かん養保安林	相 双		2	
		いわき		0	
		計		2	
	土砂流出防備保安林	相 双		11	
		いわき		2	
		計		13	
	土砂崩壊防備保安林	相 双		1	
		いわき		1	
		計		2	
	防風保安林	相 双		4	
		いわき		0	
		計		4	
	水害防備保安林	相 双		3	
		いわき		0	
		計		3	
	潮害防備保安林	相 双		10	
		いわき		0	
		計		10	
	干害防備保安林	相 双		1	
		いわき		-	
		計		1	
	航行目標保安林	相 双		1	
		いわき		1	
		計		2	
	保健保安林	相 双		-	
		いわき		1	
		計		1	
計	相 双		33		
	いわき		6		
	計		39		

\* 「-」は該当なしを示す。

指定解除別	種類	森林の所在		面積	指定又は解除を必要とする理由	備考
		市町村	区域			
指定	水源かん養 保安林	相馬市	125	15	水源のかん養	
		南相馬市(原町)	35	53		
		南相馬市(鹿島)	57,59	15		
		新地町	22	8		
		広野町	35	20		
		富岡町	27,30	50		
		川内村	43	7		
		大熊町	16,18	32		
		浪江町	36,64	18		
		小計		218		
土砂流出 防備保安林	土砂流出 防備保安林	相馬市	92,94	30	土砂の流出の防備	
		南相馬市(原町)	51	10		
		南相馬市(鹿島)	33,50	24		
		南相馬市(小高)	42,49	8		
		新地町	4	11		
		飯館村	6,13,16,58	32		
		広野町	38	7		
		楢葉町	29	5		
		富岡町	23	26		
		川内村	21,42	26		
		双葉町	37	5		
		浪江町	38,63	6		
		葛尾村	10	1		
		小計		191		
土砂崩壊 防備保安林	土砂崩壊 防備保安林	南相馬市(鹿島)	16	1	土砂の崩壊の防備	
		広野町	16	1		
		川内村	70	1		
		浪江町	34	1		
		楢葉町	9	1		
小計		5				
潮害防備 保安林	潮害防備 保安林	小高町	26	2	潮害の防備	
		小計		2		
干害防備 保安林	干害防備 保安林	相馬市	123	5	干害の防備	
		南相馬市(原町)	32	5		
		飯館村	29	24		
		浪江町	23	18		
		小計		52		
保健保安林	保健保安林	南相馬市(鹿島)	48	8	公衆の保健	
		南相馬市(小高)	26	1		
		飯館村	29	1		
		広野町	38	1		
		川内村	7	1		
		小計		14		
合 計				482		

\*小数点以下四捨五入とする。ただし、個別箇所毎の欄については、0より大きく1.4以下のものは1で示している。しかし、小計や合計欄は実数の近似値を示すため0と示されていることから合計が一致しない場合がある。

指定解除別	種類	森林の所在		面積	指定又は解除を必要とする理由	備考
		市町村	区域			
解除	水源かん養保安林	相馬市	111	1	指定理由の消滅	
		南相馬市(鹿島)	73	1		
		小計		2		
解除	土砂流出防備保安林	相馬市	46,82,83	3	道路用地	
		南相馬市(原町)	20,28,42,56	2	指定理由の消滅	
		新地町	22	1		
		飯館村	14,16	1		
		富岡町	24	1		
		大熊町	23,24	1		
		双葉町	48,49	1	道路用地	
		浪江町	21	1	指定理由の消滅	
			小計		11	
解除	土砂崩壊防備保安林	南相馬市(小高)	22	1	指定理由の消滅	
		小計		1		
解除	防風保安林	南相馬市(原町)	1,3	2	指定理由の消滅	
		楢葉町	1	1		
		大熊町	2	1		
		小計		4		
解除	水害防備保安林	南相馬市(原町)	23	1	指定理由の消滅	
		楢葉町	1	1		
		大熊町	2	1		
		小計		3		
解除	潮害防備保安林	南相馬市(原町)	1,4	1	指定理由の消滅	
		南相馬市(小高)	26	1		
		南相馬市(小高)	20	1	道路用地	
		新地町	14	1	指定理由の消滅	
		広野町	38	1	道路用地	
		楢葉町	1	1	指定理由の消滅	
		富岡町	5,6	2		
		川内村	47,64,69	1	道路用地	
		大熊町	2	1		
	小計		10			
解除	王害防備保安林	新地町	19	1	道路用地	
		小計		1		
解除	航行目標保安林	相馬市	4	1	指定理由の消滅	
		小計		1		
合計				33		

\*小数点以下四捨五入とする。ただし、個別箇所毎の欄については、0より大きく1.4以下のものは1で示している。しかし、小計や合計欄は実数の近似値を示すため0と示されていることから合計が一致しない場合がある。

いわき農林事務所

単位 面積:ha

指定 解除 別	種類	森林の所在		面積	指定又は解除を 必要とする理由	備考	
		市町村	区域				
指定	水源かん養 保安林	いわき市(三和)	2	15	水源のかん養		
		(田人)	47,48	30			
		小計		45			
	土砂流出 防備保安林	いわき市(遠野)	11,12	18	土砂の流出の防備		
		(三和)	76	6			
		(川前)	2	7			
		(小川)	19	3			
		小計		34			
	土砂崩壊 防備保安林	いわき市(平)	2,3,67	1	土砂の崩壊の防備		
		(小名浜)	2	3			
		(四倉)	38	1			
		小計		4			
	合 計				83		
	解除	水源かん養 保安林	いわき市(三和)	21	1	指定理由の消滅	
			小計		0		
土砂流出 防備保安林		いわき市(好間)	12	1	指定理由の消滅 道路用地 農道用地		
		(平)	51,56	1			
		(三和)	48	1			
		(四倉)	25	1			
		(田人)	76,83	1			
		(勿来)	67	1			
		(遠野)	58,59	1			
		(小川)	36	1			
小計			2				
土砂崩壊 防備保安林		いわき市(四倉)	41	1	道路用地		
		小計		1			
防風保安林		いわき市(平)	10,77	1	指定理由の消滅		
		小計		0			
水害防備 保安林		いわき市(平)	59	1	河川管理施設用地		
		小計		0			
潮害防備 保安林		いわき市(平)	20	1	指定理由の消滅 道路用地		
		(勿来)	89	1			
		(四倉)	2	1			
		小計		0			
航行目標 保安林	いわき市(四倉)	41	1	道路用地			
	小計		1				
保健保安林	いわき市(勿来)	89	1	指定理由の消滅 道路用地 農道用地			
	(四倉)	41	1				
	小計		1				
合 計				6			

\*小数点以下四捨五入とする。ただし、個別箇所毎の欄については、0より大きく1.4以下のものは1で示している。しかし、小計や合計欄は実数の近似値を示すため0と示されていることから合計が一致しない場合がある。

別表8 治山事業の数量

相双農林事務所

単位 地区

森林の所在		治山事業施行 地区数	主な 工種	備考
市町村	区 域			
相馬市	中洲(13)	1	溪間工	
	白谷(44, 45)	2	溪間工・山腹工	
	山上(79)	1	溪間工	
	柚木(23)	1	山腹工	
	小計	5		
南相馬市(原町)	社地神(51)	1	溪間工	
	大原(52, 54)	2	溪間工・本数調整伐	
	下渋佐(10)	1	植栽工等	
	小計	4		
南相馬市(鹿島)	上栃窪(50,51,56,57)	4	溪間工	
	栃窪(65, 66)	3	溪間工	
	瀬ノ沢(54)	1	溪間工・本数調整伐	
	小山田(30, 31, 33)	2	溪間工	
	檜原(36,38,39,41,42,43)	6	山腹工・溪間工・ 本数調整伐	
	小池(16)	1	山腹工	
	小計	17		
南相馬市(小高)	村上(26)	1	山腹工	
	大富(49)	1	溪間工	
	金谷(37)	2	山腹工・溪間工	
	小計	4		
新地町	駒ヶ嶺(4)	1	山腹工	
	谷地小屋(18)	1	溪間工	
	一ツ滝(23)	2	溪間工・山腹工	
	小計	4		
飯館村	木戸木(6)	1	溪間工	
	佐須(9)	1	溪間工	
	岩部(53)	1	溪間工	
	飯樋(58)	1	溪間工	
	小計	4		
広野町	上浅見川(35)	1	溪間工	
	下浅見川(38)	1	山腹工・本数調整伐	
	上北迫(43)	1	山腹工	
	小計	3		

## 相双農林事務所

単位 地区

森林の所在		治山事業施行 地区数	主 な 工 種	備 考
市 町 村	区 域			
檜 葉 町	波倉(29)	1	山腹工	
	大阪(9)	1	山腹工	
	小計	2		
富 岡 町	上手岡(23)	2	溪間工・山腹工	
	赤木(19)	1	溪間工	
	岩井戸(10)	1	山腹工	
	小計	4		
川 内 村	下川内(38,46,70,71,82)	5	山腹工・本数調整伐	
	上川内(7, 90)	2	溪間工・山腹工	
	小計	7		
大 熊 町	大川原(16)	1	溪間工	
	野上(29)	5	溪間工	
	小計	6		
双 葉 町	山田(23)	1	溪間工	
	石熊(26)	1	溪間工	
	松倉(49)	1	溪間工	
	上羽鳥(46, 47, 49)	3	溪間工・山腹工	
	中野(63)	1	植栽工・本数調整伐	
	小計	7		
浪 江 町	室原(28)	1	溪間工	
	川房(37, 64)	3	溪間工	
	大堀(24)	1	山腹工	
	高倉(17)	1	山腹工	
	井手(13)	1	溪間工	
	川添(25)	1	山腹工	
	小計	8		
葛 尾 村	落合(9)	1	溪間工	
	小計	1		
	計	76		

別表8 治山事業の数量

いわき農林事務所

単位 地区

森林の所在		治山事業 施行地区数	主な 工種	備考
市町村	区 域			
いわき市 (平)	3	2	山腹工	
	19	1	山腹工	
	67	1	溪間工	
	74	1	溪間工、山腹工	
	小計	5		
(小名浜)	2	1	山腹工	
	72	1	山腹工	
	小計	2		
(内郷)	27	1	溪間工	
	小計	1		
(遠野)	56, 64	2	山腹工、本数調整伐	
	11, 12	1	溪間工	
	小計	3		
(田人)	7, 8	2	本数調整伐	
	56	1	山腹工	
	小計	3		
(勿来)	36	1	山腹工	
	小計	1		
(小川)	9	1	山腹工	
	小計	1		
(三和)	22	1	本数調整伐	
	66, 67	2	本数調整伐	
	87, 89	2	本数調整伐	
	95	1	溪間工	
	108	1	溪間工	
	111	1	山腹工	
	154	1	本数調整伐	
	小計	9		
(四倉)	1	1	山腹工	
	32	1	山腹工	
	38	1	山腹工	
	41	1	山腹工	
	小計	4		
(川前)	2	1	溪間工	
	小計	1		
(久之浜)	6, 8	2	山腹工	
	小計	2		
(大久)	12	1	改植工	
	小計	1		
	計	33		