

(平成18年度変更)

阿武隈川地域森林計画書

(阿武隈川森林計画区)

計画期間 自 平成17年 4月 1日
至 平成27年 3月 31日

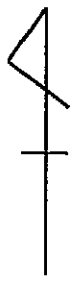
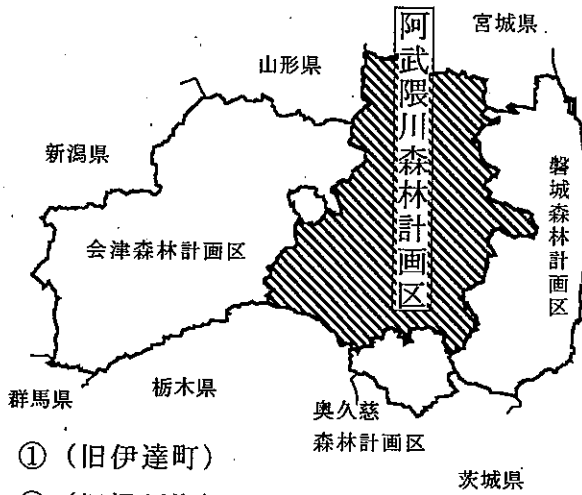
福 島 県

阿武隈川地域森林計画変更の主な理由等

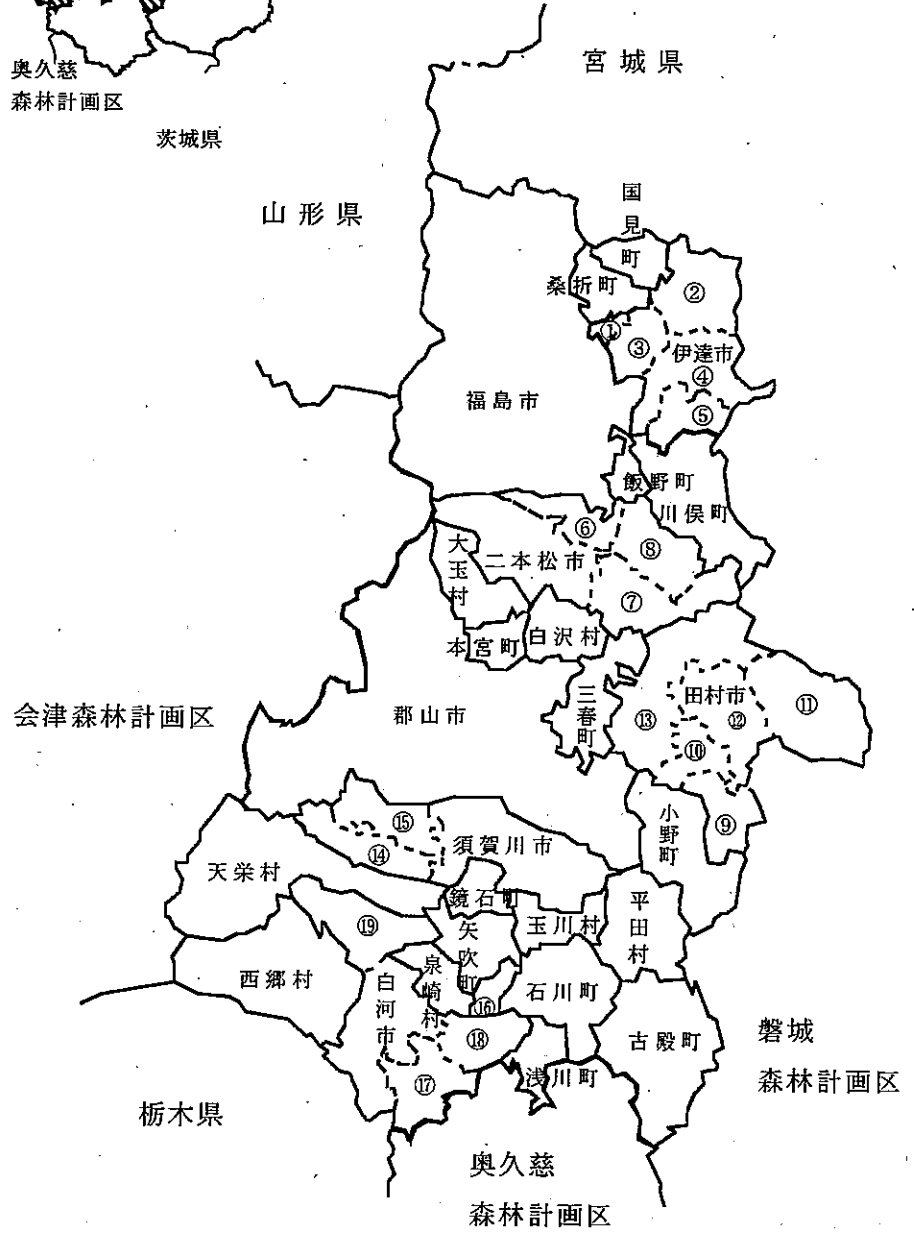
- 1 林地開発行為の完了により、地域森林計画の対象とする森林の区域に変更が生じたため。
- 2 次の事項について計画量の変更が生じたため。
 - ・ 伐採立木材積その他森林の立木竹の伐採に関する事項
 - ・ 造林面積その他造林に関する事項
 - ・ 間伐立木材積その他間伐及び保育に関する事項
 - ・ 林道の開設その他林産物の搬出に関する事項
 - ・ 保安施設に関する事項

阿武隈川森林計画 計画区位置図

福島県の森林計画区



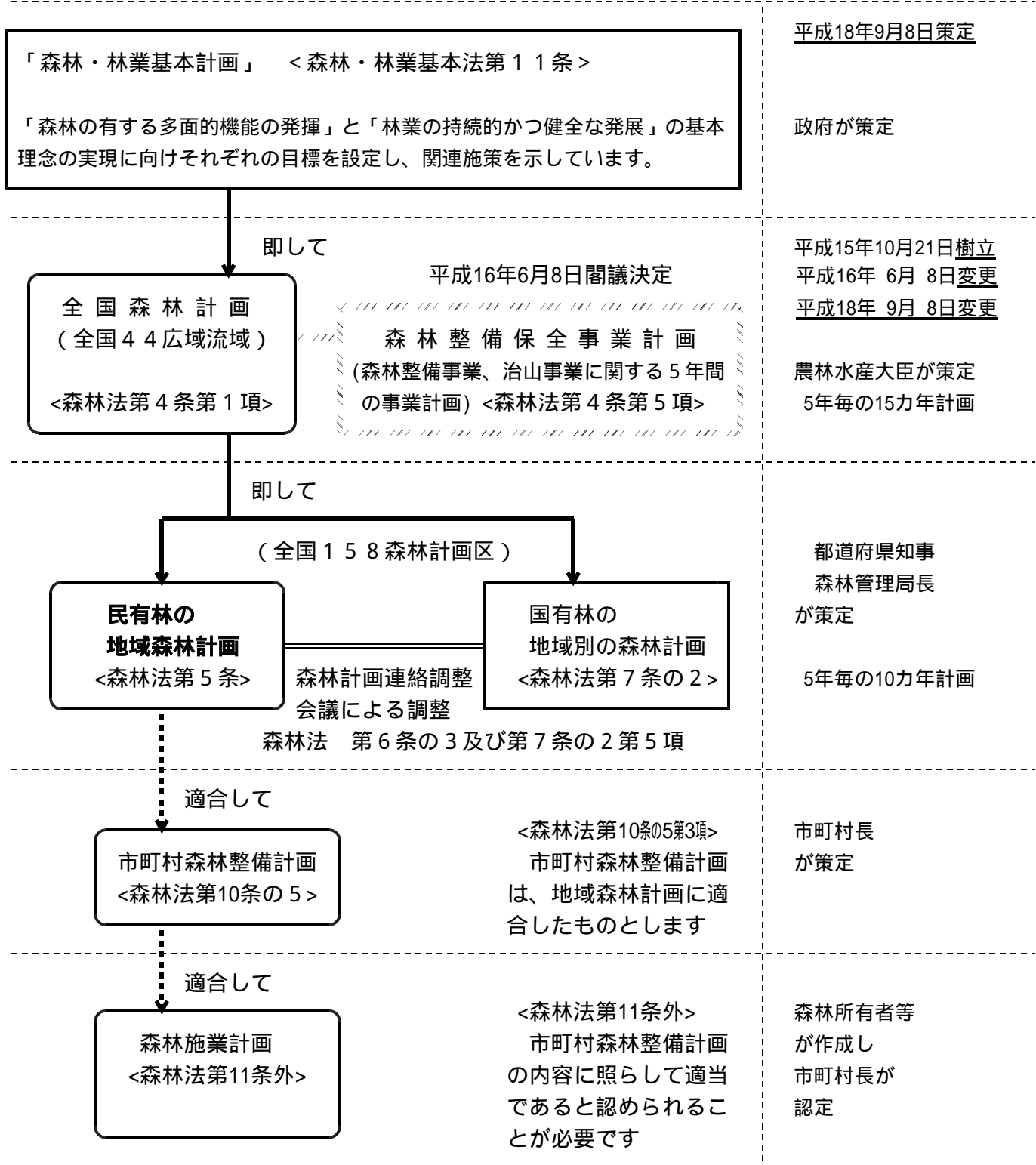
- ① (旧伊達町)
- ② (旧梁川町)
- ③ (旧保原町)
- ④ (旧靈山町)
- ⑤ (旧月館町)
- ⑥ (旧安達町)
- ⑦ (旧岩代町)
- ⑧ (旧東和町)
- ⑨ (旧滝根町)
- ⑩ (旧大越町)
- ⑪ (旧都路村)
- ⑫ (旧常葉町)
- ⑬ (旧船引町)
- ⑭ (旧長沼町)
- ⑮ (旧岩瀬村)
- ⑯ 中島村
- ⑰ (旧表郷村)
- ⑱ (旧東村)
- ⑲ (旧大信村)



地域森林計画制度について

地域森林計画とは

森林法第5条に基づき、知事が全国森林計画に即して、各森林計画区の民有林について5年ごとに10年を一期としてたてる計画で、「森林の有する多面的機能の発揮」と「林業の持続的かつ健全な発展」の基本理念の実現に向けた森林整備の目標等を明らかにするとともに、市町村森林整備計画において計画事項を定めるに当たっての指針となるものです。



目 次

計画樹立に当たっての基本的考え方	1
地域の概要 - 自然的、社会経済的背景と森林計画区的位置付け -	1
計画事項	
1 計画の対象とする森林の区域	2
2 森林の整備及び保全に関する基本的な事項	3
3 伐採立木材積その他森林の立木竹の伐採に関する事項	4
4 造林面積その他造林に関する事項	4
5 間伐立木材積その他間伐及び保育に関する事項	4
6 公益的機能別施業森林の整備に関する事項	5
7 林道の開設その他林産物の搬出に関する事項	5
8 森林施業の合理化に関する事項	5
9 森林の土地の保全に関する事項	5
10 保安施設に関する事項	6
11 特定保安林の整備に関する事項	7
12 保健機能森林の区域の基準その他保健機能森林の整備に関する事項	7
13 その他必要な事項	7

別 表

別表 1	森林の有する機能別の森林の所在及び面積	10
別表 2	伐採立木材積	11
別表 3	人工造林及び天然更新別の造林面積	12
別表 4	開設又は拡張すべき林道の種類別及び箇所別の数量等	14
別表 5	樹根及び表土の保全その他森林の土地の保全に特に留意すべき 森林の地区	10
別表 6	計画期間内において保安林の指定又は解除を相当とする森林の 種類別の所在及び面積等	28
別表 7	計画期間内において指定施業要件の整備を相当とする森林の面積	10
別表 8	治山事業の数量	32
別表 9	法令により施業について制限を受けている森林の施業方法	10

計画樹立に当たっての基本的考え方

平成17年度変更地域森林計画書のとおり

地域の概要 - 自然的、社会経済的背景と森林計画区的位置付け -

平成17年度変更地域森林計画書のとおり

計画事項

1 計画の対象とする森林の区域

市町村別面積

単位 面積：ha

区分			面積	区分			面積	区分			面積
県北農林事務所	福島市	福島	10,806	県中農林事務所	郡山市	郡山	360	県中農林事務所	鏡石町		347
		松川	2,249			安積	109		天栄村		4,649
		信夫	1,864			三穂田	752		石川町		5,733
		吾妻	4,174			逢瀬	3,179		玉川村		1,460
		計	19,093			片平	288		平田村		4,519
	二本松市	二本松	4,038			喜久田	46		浅川町		1,533
		安達	1,424			日和田	308		古殿町		7,291
		岩代	4,513			富久山	97		三春町		2,342
		東和	3,233			湖南	10,337		小野町		7,774
		計	13,208			熱海	7,025		計		94,657
	伊達市	伊達	15			西田	804	県南農林事務所	河内市	白河	4,987
		梁川	3,265			中田	2,569			表郷	2,428
		保原	1,122			田村	3,800			東	1,544
		霊山	5,498			計	29,674			大信	3,417
		月舘	2,890			須賀川	3,877			計	12,376
		計	12,790	長沼	3,257	西郷村	7,385				
	桑折町	1,372	岩瀬	2,023	泉崎村	1,124					
	国見町	1,411	計	9,157	中島村	337					
	川俣町	7,696	田村市	滝根	2,533	矢吹町	1,158				
	飯野町	705		大越	2,166	計	22,380				
	大玉村	2,093		都路	4,369	阿武隈川森林計画区計		178,145			
	本宮町	1,200		常葉	3,982						
	白沢村	1,539		船引	7,133						
	計	61,107	計	20,183							

- (注) 1 地域森林計画の対象とする森林の区域は、森林計画図において表示する区域内の森林とする。
 2 森林計画図の縦覧場所は、福島県農林水産部森林計画グループ（計画区全域）、当該区域を管轄する農林事務所（管轄区域のみ）とする。
 3 本計画の対象森林は、森林法第10条の2に基づく林地の開発行為の許可制及び、同第10条の8に基づく伐採及び伐採後の造林の届出制の対象となる。
 4 四捨五入の関係で内訳と計は必ずしも一致しない。

2 森林の整備及び保全に関する基本的な事項

(1)については、平成17年度変更地域森林計画書のとおり

(2) 森林の整備及び保全の目標その他森林の整備及び保全に関する基本的な事項

ア、イ及び表1、表2については、平成17年度変更地域森林計画書のとおり

ウ 計画期間において到達し、かつ、保持すべき森林資源の状態及び林道整備率

計画期間において到達し、かつ、保持すべき森林資源の状態等については、表3のとおり定めます。

表3 計画期間において到達し、かつ、保持すべき森林資源の状態等

単位 面積：ha

区 分	現 況	計画期末	参 考 (H14.4.1現在)			
			水土保全林	森林と人との共生林	資源の循環利用林	
面 積	育成単層林	70,357	<u>71,580</u>	41,471	2,125	26,417
	育成複層林	6,609	<u>7,915</u>	3,638	521	2,543
	天然生林	97,967	<u>95,438</u>	44,575	5,242	48,294
森林蓄積(m ³ /ha)		192	<u>288</u>			
林道整備率(%)		54.7	64.6			

注)1～3については平成17年度変更地域森林計画書のとおり

(3)については、平成17年度変更地域森林計画書のとおり

3 伐採立木材積その他森林の立木竹の伐採に関する事項

(1)、(3)については、平成17年度変更地域森林計画書のとおり

(2) 伐採立木材積

全国森林計画の計画量を基本として、森林資源の構成状況、伐採傾向並びに造林計画量を因子として生産量を予測し、木材生産実績を勘案して次のとおり計画しました。

なお、市町村毎の伐採立木材積については、別表2のとおりです。

区分	総数	主伐	間伐	単位 材積：千m ³
針葉樹	<u>1,423</u>	<u>912</u>	<u>511</u>	
広葉樹	<u>612</u>	<u>612</u>	-	
計	<u>2,035</u>	<u>1,524</u>	<u>511</u>	

4 造林面積その他造林に関する事項

(1)、(3)については、平成17年度変更地域森林計画書のとおり

(2) 人工造林、天然更新別の造林面積

全国森林計画の計画量を基本として、森林資源の構成状況及び造林実績を勘案して次のとおり計画しました。

なお、市町村毎の造林面積については、別表3のとおりです。

総数	人工造林	天然更新	単位 面積：ha
<u>5,440</u>	<u>3,101</u>	<u>2,339</u>	

5 間伐立木材積その他間伐及び保育に関する事項

(1)、(3)については、平成17年度変更地域森林計画書のとおり

(2) 間伐立木材積

全国森林計画の計画量を基本として、森林資源の構成状況、伐採傾向並びに造林計画量を因子として生産量を予測し、3の(2)の伐採立木材積に記載のとおり計画量を決定しました。

なお、市町村毎の間伐立木材積については、別表2のとおりです。

6 公益的機能別施業森林の整備に関する事項

平成17年度変更地域森林計画書のとおり

7 林道の開設その他林産物の搬出に関する事項

(1)、(3)、(4)については、平成17年度変更地域森林計画書のとおり

(2) 開設又は拡張すべき林道の種類別及び箇所別の数量等

開設又は拡張すべき林道の数量等は、森林の状況、3の(2)に定める伐採立木材積、林道路網整備計画並びに林道事業実績等を勘案して次表のとおり計画します。

なお、市町村毎の数量等については、別表4のとおりです。

区 分		路 線 数	延 長
開 設	新 設	137	<u>192,383</u>
	改 築	22	34,015
拡 張	改 良	<u>52</u>	<u>(236)</u> <u>45,826</u>
	舗 装	61	140,201

単位 延長：m
()は箇所数

以下、8、9については、平成17年度変更地域森林計画書のとおり

8 森林施業の合理化に関する事項

9 森林の土地の保全に関する事項

10 保安施設に関する事項

(1) 保安林として管理すべき森林の種類別面積等

保安林については、2の(2)に定める「森林の整備及び保全の目標その他森林の整備及び保全に関する基本的事項」を踏まえ、森林に関する自然的条件や社会的要請、保安林の配置状況等を勘案し、保安林の配備を計画的に推進するとともに、必要に応じて指定施業要件を見直し、その保全を確保することとします。

ア 保安林として管理すべき森林の種類別の計画期末面積

単位 面積：ha

保安林の種類	面積	備考
総数(実面積)	<u>18,850</u>	
水源かん養のための保安林	10,876	
災害防備のための保安林	<u>8,069</u>	
保健、風致の保存等 のための保安林	1,767	

(注)複数指定される保安林があるため総数と内訳は必ずしも一致しない

イ 保安林の指定又は解除を相当とする森林の種類別面積等

計画期間内において保安林の指定又は解除を相当とする森林の種類別の面積等については、次のとおりです。

なお、市町村毎の面積等については、別表6のとおりです。

(ア) 保安林の指定

単位 面積：ha

総数	水源かん養	土砂流出防備	土砂崩壊防備	干害防備	保健
<u>1,086</u>	448	<u>503</u>	<u>19</u>	76	40

(イ) 保安林の解除

単位 面積：ha

総数	水源かん養	土砂流出防備	土砂崩壊防備	水害防備	干害防備	防風	保健	風致
<u>45</u>	26	11	<u>3</u>	1	1	2	1	0

ウについては、平成17年度変更地域森林計画書のとおり

(2)、(4)については平成17年度変更地域森林計画書のとおり

(3) 実施すべき治山事業の数量

計画期間内に実施すべき治山事業の数量については、事業の重要性、緊急度等を勘案し、治山事業（保安施設事業及び林野の保全に係る地すべり防止事業）を実施する箇所について、尾根や沢等の地形等により区分される森林の区域（林班）を単位として次のとおり計画しました。なお、市町村毎の種類別、箇所別の数量については、別表8のとおりです。

治山事業の数量	<u>166</u> 地区
---------	---------------

以下の1.1～1.3については、平成17年度変更地域森林計画書のとおり

- 1.1 特定保安林の整備に関する事項
- 1.2 保健機能森林の区域の基準その他保健機能森林の整備に関する事項
- 1.3 その他必要な事項

別 表

以下、別表 1、5、7、9 については平成17年度変更地域森林計画書のとおり

別表 1 森林の有する機能別の森林の所在及び面積

別表 5 樹根及び表土の保全その他林地の保全に特に留意すべき森林の地区

別表 7 計画期間内において指定施業要件の整備を相当とする森林の面積

別表 9 法令により施業について制限を受けている森林の施業方法

別表 2 伐採立木材積

単位 材積：千m³

市 町 村	総 数			主 伐			間 伐			
	総 数	針葉樹	広葉樹	総 数	針葉樹	広葉樹	総 数	針葉樹	広葉樹	
総 数	2,035	1,423	612	1,524	912	612	511	511	-	
北 農 林 事 務 所	福島市	186	102	84	152	68	84	34	34	-
	二本松市	37	19	18	33	15	18	4	4	-
	桑折町	19	15	4	15	11	4	4	4	-
	伊達町	0	0	0	0	0	0	0	0	-
	国見町	16	12	4	12	8	4	4	4	-
	梁川町	31	22	9	25	16	9	6	6	-
	保原町	9	5	4	9	5	4	0	0	-
	霊山町	57	38	19	44	25	19	13	13	-
	月舘町	33	23	10	23	13	10	10	10	-
	川俣町	77	48	29	63	34	29	14	14	-
	飯野町	6	2	4	6	2	4	0	0	-
	安達町	18	14	4	13	9	4	5	5	-
	大玉村	20	13	7	16	9	7	4	4	-
	本宮町	10	6	4	8	4	4	2	2	-
	白沢村	13	7	6	11	5	6	2	2	-
	岩代町	42	26	16	32	16	16	10	10	-
	東和町	40	28	12	28	16	12	12	12	-
計	614	380	234	490	256	234	124	124	-	
中 農 林 事 務 所	郡山市	362	261	101	264	163	101	98	98	-
	須賀川市	40	26	14	32	18	14	8	8	-
	長沼町	38	28	10	30	20	10	8	8	-
	鏡石町	4	2	2	4	2	2	0	0	-
	岩瀬村	28	22	6	18	12	6	10	10	-
	天栄村	47	30	17	35	18	17	12	12	-
	石川町	78	59	19	55	36	19	23	23	-
	玉川村	13	9	4	11	7	4	2	2	-
	平田村	51	39	12	35	23	12	16	16	-
	浅川町	17	11	6	13	7	6	4	4	-
	古殿町	138	125	13	94	81	13	44	44	-
	三春町	20	9	11	18	7	11	2	2	-
	小野町	102	79	23	68	45	23	34	34	-
	滝根町	41	34	7	27	20	7	14	14	-
	大越町	33	26	7	23	16	7	10	10	-
	都路村	40	26	14	28	14	14	12	12	-
	常葉町	46	35	11	32	21	11	14	14	-
船引町	83	58	25	61	36	25	22	22	-	
計	1,181	879	302	848	546	302	333	333	-	
南 農 林 事 務 所	白河市	51	35	16	39	23	16	12	12	-
	西郷村	75	45	30	61	31	30	14	14	-
	表郷村	29	22	7	23	16	7	6	6	-
	東村	17	13	4	13	9	4	4	4	-
	泉崎村	12	8	4	10	6	4	2	2	-
	中島村	2	2	0	2	2	0	0	0	-
	矢吹町	11	7	4	9	5	4	2	2	-
	大信村	43	32	11	29	18	11	14	14	-
	計	240	164	76	186	110	76	54	54	-

別表3 人工造林及び天然更新別の造林面積

単位 面積：h a

区 分	人工造林	天然更新	備 考
総 数	<u>3,101</u>	<u>2,339</u>	
北 農 林 事 務 所	福島市	<u>318</u>	<u>320</u>
	二本松市	<u>76</u>	<u>69</u>
	桑折町	<u>30</u>	<u>18</u>
	伊達町	<u>0</u>	<u>0</u>
	国見町	<u>26</u>	<u>16</u>
	梁川町	<u>57</u>	<u>48</u>
	保原町	<u>14</u>	<u>20</u>
	霊山町	<u>88</u>	<u>76</u>
	月舘町	<u>35</u>	<u>39</u>
	川俣町	<u>143</u>	<u>108</u>
	飯野町	<u>17</u>	<u>13</u>
	安達町	<u>22</u>	<u>19</u>
	大玉村	<u>39</u>	<u>30</u>
	本宮町	<u>15</u>	<u>20</u>
	白沢村	<u>23</u>	<u>24</u>
	岩代町	<u>72</u>	<u>71</u>
東和町	<u>45</u>	<u>41</u>	
計	<u>1,020</u>	<u>932</u>	
県中農林事務所	郡山市	<u>504</u>	<u>357</u>
	須賀川市	<u>63</u>	<u>60</u>
	長沼町	<u>63</u>	<u>36</u>
	鏡石町	<u>4</u>	<u>6</u>
	岩瀬村	<u>26</u>	<u>22</u>
	天栄村	<u>73</u>	<u>64</u>
	石川町	<u>103</u>	<u>69</u>
	玉川村	<u>25</u>	<u>23</u>

区 分	人工造林	天然更新	備 考	
県中農林事務所	平田村	<u>77</u>	<u>49</u>	
	浅川町	<u>21</u>	<u>23</u>	
	古殿町	<u>212</u>	<u>43</u>	
	三春町	<u>37</u>	<u>38</u>	
	小野町	<u>153</u>	<u>72</u>	
	滝根町	<u>52</u>	<u>22</u>	
	大越町	<u>40</u>	<u>21</u>	
	都路村	<u>58</u>	<u>52</u>	
	常葉町	<u>66</u>	<u>42</u>	
	船引町	<u>124</u>	<u>90</u>	
	計	<u>1,701</u>	<u>1,089</u>	
県南農林事務所	白河市	<u>80</u>	<u>69</u>	
	西郷村	<u>132</u>	<u>123</u>	
	表郷村	<u>56</u>	<u>27</u>	
	東村	<u>22</u>	<u>20</u>	
	泉崎村	<u>20</u>	<u>16</u>	
	中島村	<u>7</u>	<u>5</u>	
	矢吹町	<u>16</u>	<u>20</u>	
	大信村	<u>47</u>	<u>38</u>	
	計	<u>380</u>	<u>318</u>	

別表4 開設又は拡張すべき林道の種類別及び箇所別の数量等

総括表

単位 延長:m

開設 拡張 別	種 類	農林事務所	路線数	延 長 及 び 箇所数	備 考	
開設	新設	県北農林事務所	47	69,074		
		県中農林事務所	76	<u>108,743</u>		
		県南農林事務所	14	14,566		
		計	137	<u>192,383</u>		
	改築	県北農林事務所	8	11,382		
		県中農林事務所	11	14,003		
		県南農林事務所	3	8,630		
		計	22	34,015		
	計	県北農林事務所	55	80,456		
		県中農林事務所	87	<u>122,746</u>		
		県南農林事務所	17	23,196		
	合 計			159	<u>226,398</u>	
	拡張	改良	県北農林事務所		22,211	
			21	55	箇所数	
県中農林事務所				<u>21,284</u>		
			<u>27</u>	<u>171</u>	箇所数	
県南農林事務所			<u>2,331</u>			
		<u>4</u>	<u>10</u>	箇所数		
計			<u>52</u>	<u>45,826</u>		
				<u>236</u>	箇所数	
舗装		県北農林事務所	27	66,153		
		県中農林事務所	27	54,506		
		県南農林事務所	7	19,542		
		計	61	140,201		
計		県北農林事務所		48	88,364	
				55	箇所数	
	県中農林事務所		<u>54</u>	<u>75,790</u>		
			<u>171</u>	箇所数		
県南農林事務所		<u>11</u>	<u>21,873</u>			
			<u>10</u>	箇所数		
合 計			<u>113</u>	<u>186,027</u>		
				<u>236</u>	箇所数	

開設 拡張 別	種類	位置 (市町村)	路線名	延長 及び 箇所数	利用区域			備考 (路線番号)
					面積	材積		
						針葉樹	広葉樹	
開設	新設	福島市	大滝	7,040	(258) 1,294	(8,963) 44,955	(14,831) 74,389	基幹 1025
			梨平	7,500	(378) 789	(13,132) 27,411	(21,730) 45,358	基幹 2019
			烏帽子	6,000	(76) 510	(2,640) 17,718	(4,369) 29,319	基幹 2204
			笹森山2	1,800	122	8,033	3,796	その他 14214
			地蔵原2	2,500	172	4,458	2,353	その他 4178
			不動湯	1,000	(32) 215	(2,012) 13,524	(599) 4,030	その他 3851
			佐原2	900	81	22,705	2,431	その他 4111
			御春新田	1,200	38	1,767	285	その他 5026
			奈良婦	1,100	102	4,742	764	その他 4806
			木賊沢	1,900	206	19,865	3,999	その他 2019
			岩作	2,000	48	1,702	1,113	その他 24083
			秋庭	1,500	158	5,489	9,083	その他 14205
			内ノ馬場	1,900	164	7,106	6,009	その他 14209
			女沼頭	500	(98) 98	(6,164) 6,164	(1,836) 1,836	その他 4220
		計	14	36,840				
		二本松市	鍛冶内	880	40	2,843	821	その他 5640
			山田	620	30	1,247	139	その他 5637
			高屋敷	1,040	36	1,990	738	その他 5659
			計	3	2,540			
		梁川町	高丸	500	33	5,234	489	その他 6297
			取木	500	35	2,239	1,258	その他 5642
			栗生	800	65	4,595	1,703	その他 14223
			株木	943	62	5,456	1,116	その他 4255
			計	4	2,743			
		霊山町	大霊山	5,105	965	96,603	38,007	基幹 2204
			穂田目木	700	69	3,799	1,891	その他 14233
			中後坂	560	64	5,457	2,681	その他 24087
			追分長畑	700	201	11,257	18,358	その他 14554
			大谷地	935	30	626	1,414	その他 5819
		計	5	8,000				

(注) 上段()は国有林、< >は官行造林の面積・材積で内数

開設 拡張 別	種類	位置 (市町村)	路線名	延長 及び 箇所数	利用区域			備考 (路線番号)		
					面積	材積				
						針葉樹	広葉樹			
開設	新設	月舘町	追分長畑	900	25	16	7	その他	14554	
			楮畑	900	8	5	2	その他	6387	
			内松山	850	163	139	15	その他	4275	
			計 3	2,650						
		川俣町				(282)	(22,986)	(7,627)		
			花塚	2,000	712	67,898	26,913	基幹	2205	
			口太	2,300	560	55,729	35,061	基幹	2227	
			倉ヶ作	500	118	1,275	2,377	その他	4283	
			松仲	500	160	11,582	4,353	その他	14226	
			北作	300	15	23	53	その他	6389	
			追坂	500	36	2,720	943	その他	5647	
			才倉	600	92	8,067	2,499	その他	14228	
			滝坂	500	36	767	1,079	その他	5648	
			追金	600	60	6,809	2,918	その他	4657	
			房高	641	110	8,056	6,820	その他	4242	
			若籠	700	60	7,433	3,895	その他	4584	
			計 11	9,141						
		安達町	塩沢渋川	1,240	134	5,025	11,725	その他	3394	
			彦窪	500	35	873	2,037	その他	4646	
			計 2	1,740						
		大玉村	三ツ森(支)	560	16	1,132	521	その他	6402	
			アケビ山	2,000	41	3,000	789	その他	14237	
			計 2	2,560						
		東和町	花舘山	490	32	830	1,290	その他	5658	
			白猪森	1,570	120	9,753	5,252	その他	5657	
			長谷堂	800	33	5,450	649	その他	5656	
			計 3	2,860						
		合計		47	69,074					

(注) 上段()は国有林、< >は官行造林の面積・材積で内数

開設 拡張 別	種類	位置 (市町村)	路線名	延長 及び 箇所数	利用区域		備考 (路線番号)		
					面積	材積			
						針葉樹		広葉樹	
開設	改築	国見町	北口	2,625	72	6,336	0	4230	
			計 1	2,625					
		梁川町	足駄木	1,257	111	16,434	2,562		4257
			東大枝	1,400	163	3,930	1,280		4253
			計 2	2,657					
		川俣町	芹ヶ沢	500	44	3,184	1,629		4282
			計 1	500					
		大玉村	又兵工山	1,250	89	3,753	793		4306
			計 1	1,250					
		岩代町	存 仍	2,500	280	17,822	16,313		2025
			虫送り	910	129	3,336	5,721		4656
			山中	940	36	2,026	1,539		4296
			計 3	4,350					
		合計		8	11,382				
拡張	改良	福島市	折戸	1,488				3063	
			5	62	1,817	2,566	局部改良	5	
			鎌倉2	2,401	121	4,030	6,854	局部改良	1
			計 2	3,889					
		二本松市	山ノ入	180					4239
			3	61	1,911	1,350	局部改良	3	
				190					4307
			三ツ森	5	168	10,020	3,590	局部改良 法面保全	3 2
		計 2	370						
		国見町	泉田	2,839					4214
			4	110	10,346	0	法面保全	4	
			水晶森	5,204	99	2,020	1,564	局部改良	3
			貝田	1,910	119	9,555	5,719	法面保全	3
		計 3	9,953						
		梁川町	柳沢	100					14608
			1	84	5,523	825	法面保全	1	
			新山	150	47	5,026	655	法面保全	1
			取上沢	300	93	9,693	236	法面保全	2
			茂倉	120	19	589	361	法面保全	1
			1						6181
			山ノ神山	300	82	6,564	76	局部改良	1
			1						14609
		石蔵山	940					3069	
		4	158	6,404	2,354	局部改良 法面保全	2 2		
		計 6	1,910						
		10							

(注) 上段()は国有林、< >は官行造林の面積・材積で内数

開設 拡張 別	種類	位置 (市町村)	路線名	延長 及び 箇所数	利用区域		備考 (路線番号)		
					面積	材積			
						針葉樹		広葉樹	
拡張	改良	靈山町		3,069				4269	
			三郷森	2	149	3,422	2,828	法面保全	2
			計	1	3,069				
		川俣町		1,000					3070
			松ヶ柴	10	340	16,158	11,551	法面保全	10
			計	1	1,000				
		安達町		330					4646
			彦窪	1	35	873	2,037	幅員拡張	1
			計	1	330				
		大玉村		100					4302
			吹通	1	94	6,613	3,529	法面保全	1
			曲藤	2	31	2,314	379	局部改良	2
			吉丸	1	106	1,010	3,221	幅員拡張	1
			計	3	950				
		本宮町		240					13226
			蛇ノ鼻矢沢	3	232	134	98	法面保全	3
			計	1	240				
		岩代町		500					4294
			川前吉田	1	34	372	1,723	幅員拡張	1
			計	1	500				
		合計			21	22,211			
				55					
拡張	舗装	福島市	吾妻1	1,600	223	21,506	4,330	2018	
			水沢	6,554	535	15,965	28,748	2020	
			笹森山	2,435	66	4,346	2,054	3384	
			天梅	760	11	1,719	118	2012	
			鎌倉2	2,804	121	4,030	6,854	5811	
			計	5	14,153				
		二本松市	板目沢(支)	1,595	39	2,717	748	5458	
			三ツ森	1,735	168	10,020	3,590	4307	
			計	2	3,330				
		国見町	水晶森	5,204	99	2,020	1,564	4230	
			鳥取	4,185	124	4,069	3,900	14603	
			小畑	5,820	285	7,989	5,910	3213	
			西畑	743	6	1,807		14218	
			計	4	15,952				

(注) 上段()は国有林、< >は官行造林の面積・材積で内数

開設 拡張 別	種類	位置 (市町村)	路線名	延長 及び 箇所数	利用区域		備考 (路線番号)		
					面積	材積			
						針葉樹		広葉樹	
拡張	舗装	梁川町	足駄木	3,757	111	16,434	2,562	4257	
			新山	2,636	47	5,026	655	4258	
			東大枝	2,285	163	3,930	1,280	4253	
			茂倉	1,542	19	589	361	6181	
			柳沢	1,650	84	5,523	825	14608	
			日面	3,500	140	5,141	2,254	4254	
		計	6	15,370					
		霊山町	堀沢	1,500	256	5,660	8,018	13227	
			計	1	1,500				
		川俣町	大栗	6,700	227	28,511	5,798	3347	
			計	1	6,700				
		大玉村	三ツ森	605	168	10,020	3,590	4307	
			計	1	605				
		本宮町	蛇ノ鼻矢沢	2,400	232	134	98	13226	
			計	1	2,400				
		岩代町	横谷地	1,119	43	3,262	1,397	5460	
			鳥木	630	67	3,894	2,512	4813	
			日山川口	1,341	70	3,934	984	4679	
			山中	910	36	2,026	1,539	4296	
			計	4	4,000				
		東和町	羽山(支)	200	53	3,244	2,710	14241	
			羽山	1,943	133	1,805	3,139	3073	
			計	2	2,143				
		合計		27	66,153				

(注) 上段()は国有林、< >は官行造林の面積・材積で内数

開設 拡張 別	種類	位置 (市町村)	路線名	延長 及び 箇所数	利用区域			備考 (路線番号)			
					面積	材積					
						針葉樹	広葉樹				
開設	新設	郡山市	中山都沢	3,500	918	32,893	73,224	その他	2143		
			横沢館	2,039	575	36,212	14,953	その他	2206		
			竹ノ内浜路	1,000	700	18,637	49,698	基幹	2027		
			赤津	3,000	950	94,202	28,773	基幹	2028		
			五郎ヶ作	1,000	120	85,300	25,522	その他	14104		
			水沢	500	56	713	1,664	その他	4901		
			七曲姉屋	500	12	1,434	277	その他	6422		
			大平	500	67	9,937	3,123	その他	14732		
			芦ノ口前田	500	107	23,693	2,299	その他	3092		
			長窪小沢	800	36	7,070	169	その他	4318		
			高篠南	4,500	250	8,040	770	その他	3091		
							(15)	(1,935)	(603)		
			固後利山	1,000	34	4,387	1,367	その他	4319		
			安佐野東	500	58	6,981	2,561	その他	3161		
			平滑	500	77	8,170	2,161	その他	14753		
			根田平	500	54	3,451	1,890	その他	14754		
			鬼沼	1,100	36	8,437	1,700	その他	5373		
			鬼沼新田	1,500	257	8,040	770	その他	4035		
			宇津峰栃本	1,200	30	3,751	1,098	その他	4171		
			高井原	500	402	15,391	1,614	その他	3086		
			小櫃	500	67	2,331	231	その他	4167		
			余郷	500	147	7,240	981	その他	4173		
			馬入元唐沢	500	75	2,521	480	その他	3413		
		馬入布引	2,500	185	19,874	2,747	その他	4818			
				計 23	28,639						
				長沼町	戸渡藤沼	5,500	672	53,278	22,997	基幹	3383
					寺東	500	22	1,590	395	その他	6376
					計 2	6,000					
				天栄村			(83)	(5,540)	(8,852)		
					更目木	700	145	6,653	13,610	その他	14731
					牧之内	1,600	94	6,972	3,570	その他	4356
					中平	1,000	82	2,186	4,374	その他	14345
							(31)	(816)	(1,680)		
					寺沢	500	195	5,100	10,500	その他	4337
				妙見山	500	70	1,120	4,480	その他	4338	
					計 5	4,300					
				浅川町	大草	1,000	200	5,511	3,674	その他	3259
					計 1	1,000					
				岩瀬村	滝藤沼	4,300	36	912	1,675		
					計 1	4,300				その他	5316

(注) 上段()は国有林、< >は官行造林の面積・材積で内数

開設 拡張 別	種類	位置 (市町村)	路線名	延長 及び 箇所数	利用区域			備考 (路線番号)
					面積	材積		
						針葉樹	広葉樹	
開設	新設	古殿町			(860)	(107,160)	(8,840)	
			馬場明内	3,700	1,018	126,855	10,465	基幹 1009
			薄木仁田	3,500	210	28,652	3,876	その他 14801
			才木草	1,300	31	1,432	321	その他 4363
			滝の作寺作	1,300	39	5,847	414	その他 4676
			大原馬場	1,500	42	2,862	756	その他 5090
			山口宝ノ沢	800	84	24,434	258	その他 4358
					(36)	(5,375)	(868)	
			芝山	2,500	248	37,026	5,978	その他 4367
			市房内滝	1,000	32	6,196	928	その他 6135
					(206)	(24,947)	(560)	
			馬場平	3,200	228	30,018	906	その他 6231
			長八内大平	1,321	25	5,252	521	その他 5019
					(17)	(3,426)	(35)	
			荷市場大作	1,632	37	7,992	1,912	その他 5047
		荷市場青柳	3,500	92	18,250	1,649	その他 2146	
		小滝	1,100	36	12,274	834	その他 5119	
		伊屋棚堀越	2,600	268	39,532	6,927	その他 3094	
		寺前	1,300	34	5,270	680	その他 5135	
			計 15	30,253				
		三春町	岩の入	400	22	855	1,283	その他 5561
			西方向山	400	10	510	765	その他 6258
			川平	380	7	350	524	その他 6136
			大境	400	20	777	1,166	その他 6138
				計 4	1,580			
		小野町	日向	1,500	52	4,989	570	その他 3252
					(37)	(5,564)	(129)	
			風越殿畑	1,485	99	14,705	1,973	その他 4368
			計 2	2,985				
		滝根町	蛇内小辺坂	1,600	61	7,585	1,737	その他 4504
			塙	900	45	5,447	1,634	その他 5334
			蟹内上平	500	27	3,257	964	その他 6262
			糠塚堂外	800	20	2,480	570	その他 6143
			羽山上平	1,000	50	6,210	1,440	その他 4514
				計 5	4,800			
		大越町	大平	2,500	55	5,751	2,877	その他 4572
				計 1	2,500			

(注) 上段()は国有林、< >は官行造林の面積・材積で内数

開設 拡張 別	種類	位置 (市町村)	路線名	延長 及び 箇所数	利用区域			備考 (路線番号)		
					面積	材積				
						針葉樹	広葉樹			
開設	新設	都路村	馬場平	2,300	44	1,650	1,490	その他 5808		
			黒沢	700	38	1,380	1,040	その他 5346		
					(64)	(9,200)	(2,500)			
			大鷹鳥谷	1,100	70	9,430	2,760	その他 4917		
			山口	2,500	65	4,300	3,500	その他 4836		
			計 4	6,600						
		常葉町	川越真上	600	32	3,535	1,870	その他 5350		
			小桧山早稲川	700	38	2,487	1,457	その他 5351		
					(74)	(11,940)	(2,084)			
			西ノ内	1,300	108	17,034	3,209	その他 5352		
			西ノ内大段田和	1,200	40	5,352	2,304	その他 5353		
			近遠内	1,500	31	983	421	その他 5357		
			計 5	5,300						
		船引町	深山	1,500	241	17,198	11,503	その他 6158		
			平背戸	1,400	46	6,471	2,465	その他 6442		
					(21)	(1,112)	(0)			
			日向前	1,500	50	3,460	1,370	その他 14103		
			川口	2,000	62	8,233	1,301	その他 14105		
			西ノ内	223	10	293	1,071	その他 5352		
			片曽根山頂	783	67	12,767	2,014	その他 5359		
			西ノ内大段田和	1,300	42	3,640	2,467	その他 5353		
			片曽根山西	1,780	40	1,500	3,000	その他 5368		
				計 8	10,486					
			合計	76	108,743					
		開設	改築	郡山市	東沢	1,025	162	7,142	298	その他 4509
					小谷ノ入	500	402	15,391	6,914	その他 3165
山崎	316				67	2,331	231	その他 4512		
伊羅沢	400				147	7,240	981	その他 4511		
馬入新田	300				75	2,521	480	その他 4510		
大穴	5,140				213	6,217	3,647	その他 3158		
地引	2,992				142	6,703	903	その他 4660		
	計 7			10,673						
平田村	煙石			1,080	28	2,964	1,105	その他 14125		
	計 1			1,080						
船引町	門沢			1,000	81	2,229	2,769	その他 3093		
	片曽根山頂			700	10	1,520	350	その他 5359		
	計 2			1,700						
鏡石町	小栗山2号			550	12	761	392	その他 5318		
	計 1			550						
	合計			11	14,003					

(注) 上段()は国有林、< >は官行造林の面積・材積で内数

開設 拡張 別	種類	位置 (市町村)	路線名	延長 及び 箇所数	利用区域			備考 (路線番号)
					面積	材積		
						針葉樹	広葉樹	
拡張	改良	郡山市	大穴	600 15	213	6,217	3,647	法面保全 3158 15
			横沢館	800 10	575	36,212	14,953	法面保全 2206 10
			三河小田川	318 8	<112> 3,489	<1,783> 112,020	<313> 170,107	法面保全 11023 8
			日山源田	154 5	(227) 670	(4,538) 7,654	(12,689) 22,862	法面保全 2141 5
			宇津峰	600 10	88	5,205	3,960	法面保全 3079 10
			ごれいびつ	1,000 5	<56> (65) 851	<2,811> (5,159) 15,991	<2,137> (1,457) 38,474	法面保全 2076 5
			高篠山	800 10	92	3,334	7,771	法面保全 4660 10
			七瀬	1,000 5	1,117	19,707	42,858	法面保全・ 路面改良 2074 5
			栃山神	201 3	36	1,443	1,167	法面保全 4681 3
			計	5,473 9 71				
		長沼町	戸渡	1,540 1	<38> 164	<4,989> 9,973	<0> 7,311	幅員拡張 3084 1
			下猫堂	2,266 1	57	7,552	862	幅員拡張 4589 1
			計	3,806 2 2				
		天栄村	小川	1,142 52	52	858	2,002	幅員拡張 4333 52
			仲丸	2,486 1	46	4,761	2,528	路面改良 14124 1
			道木沢	240 1	251	10,426	19,430	法面保全 4827 1
		計	3,868 3 54					
		古殿町	石井草大作	260 2	(438) 650	(27,474) 35,593	(2,182) 5,074	法面保全 12160 2
			八ヶ久保古内	700 4	(55) 191	(16,552) 53,596	(175) 1,868	法面保全 4830 4
			薄木	480 6	(71) 138	(10,208) 26,467	963	法面保全 14624 6
			松森泥ノ草	60 2	249	23,908	3,973	法面保全 3258 2
			水沼仁田	240 6	258	26,117	2,208	法面保全 3364 6
			長八内大平	1,300 1	32	4,226	177	法面保全 5019 1
			荷市場大作	1,122 1	36	7,924	1,638	局部改良 5047 1
			計	4,162 7 22				
		三春町	笹久保	1,090 1	70	1,300	1,500	幅員拡張 4378 1
			計	1,090 1 1				

(注) 上段()は国有林、< >は官行造林の面積・材積で内数

開設 拡張 別	種類	位置 (市町村)	路線名	延長 及び 箇所数	利用区域			備考 (路線番号)
					面積	材積		
						針葉樹	広葉樹	
拡張	改良	滝根町		50	(65)	(103)	(486)	4591
			羽山	1	138	5,385	631	法面保全 1
				50				6263
			三ツ森	1	23	4,636	322	法面保全 1
			85				5605	
		作	1	23	4,120	76	局部改良 1	
		計	3	185				
				3				
		船引町		800				4373
			早坂	16	84	3,504	1,805	局部改良 16
			計	1	800			
				16				
		大越町		1,900				13234
長根大堀	2		247	8,287	8,526	局部改良 2		
計	1		1,900					
		2						
合計		27	21,284	171				

(注) 上段()は国有林、< >は官行造林の面積・材積で内数

開設 拡張 別	種類	位置 (市町村)	路線名	延長 及び 箇所数	利用区域			備考 (路線番号)	
					面積	材積			
						針葉樹	広葉樹		
拡張	舗装	郡山市	三河小田川	5,300	<112> 3,489	<1,783> 112,020	<313> 170,107	11023	
			七瀬	4,800	1,117	19,707	42,858	2074	
			日山源田	6,000	(227) 670	(4,538) 7,654	(12,689) 22,862	2141	
			又カリ沢	1,000	40	3,840	2,268	5188	
			高篠山	2,700	92	3,334	7,771	4660	
			東沢	3,500	162	7,142	298	4509	
			計 6	23,300					
		長沼町	下猫堂	2,266	57	7,552	862	4589	
			計 1	2,266					
		天栄村	原町	855	47	2,250	965	5154	
			計 1	855					
		平田村	北屋敷	450	36	3,073	1,632	5597	
			宮前	830	16	401	160	6054	
			長岡	722	37	974	869	4596	
			岳平	500	63	1,851	870	4595	
			岩谷	1,798	31	1,365	585	5158	
			九生滝	1,428	215	12,252	5,161	3096	
			計 6	5,728					
		三春町	虫送り	475	31	1,000	1,400	4656	
			笹久保	1,090	70	1,300	1,500	4378	
			高見	1,505	33	1,300	1,200	5229	
			計 3	3,070					
		小野町	日影	500	57	912	1,463	4389	
			計 1	500					
		古殿町	大久田	1,780	31	4,276	1,032	5809	
			茗荷	1,197	25	4,934	723	6131	
			計 2	2,977					
		滝根町	小滝山田	1,475	153	12,145	5,987	4940	
			計 1	1,475					
		都路村			(71)	(8,230)	(508)		
			山口馬洗戸	5,756	272	13,438	7,475	5611	
			計 1	5,756					
		船引町	遠中山	2,402	51	7,269	1,270	4707	
			拾貫内館下	1,242	24	2,787	453	24157	
			小沢	2,500	49	4,579	2,192	4372	
			押敷平	1,835	88	1,938	4,792	4370	
			横大道	600	10	841	836	6157	
			計 5	8,579					
		合計		27	54,506				

(注) 上段()は国有林、< >は官行造林の面積・材積で内数

開設 拡張 別	種類	位置 (市町村)	路線名	延長 及び 箇所数	利用区域			備考 (路線番号)
					面積	材積		
						針葉樹	広葉樹	
開設	新設	白河市	二ツ穴戸沢	2,540	1,706	60,864	10,791	基幹 2223
			八幡山	240	28	1,041	1,082	その他 14037
			牛清水	500	12	814	445	その他 14023
			菅生館五郎窪	1,000	30	3,832	1,200	その他 5068
		計	4	4,280				
		西郷村	高清水	1,600	35	2,800	2,500	その他 5074
			杉ノ入馬廻	800	55	11,400	3,500	その他 4415
			上前田	800	87	6,900	3,900	その他 4602
			計	3	3,200			
		表郷村	滝沢戸沢	1,420	(682)	(24,331)	(4,313)	基幹 2223
			外槽	1,000	36	6,005	1,020	その他 5374
			蒔の内四ノ沢	500	115	8,935	1,677	その他 14714
			計	3	2,920			
		泉崎村	行方地山寺	1,150	71	4,990	2,973	その他 4843
			計	1	1,150			
		大信村	宇原	1,016	62	4,760	2,080	その他 14760
			不動	800	75	3,670	1,900	その他 14762
			十王	1,200	93	5,563	2,653	その他 4625
			計	3	3,016			
		合計	14	14,566				
		開設	改築	西郷村	楽翁溪	2,309	668	32,576
下羽太	2,323				322	36,496	14,829	4345
計	2				4,632			
泉崎村	峠			3,998	131	4,958	4,310	5059
	計			1	3,998			
合計	3	8,630						

(注) 上段()は国有林、< >は官行造林の面積・材積で内数

開設 拡張 別	種類	位置 (市町村)	路線名	延長 及び 箇所数	利用区域			備考 (路線番号)		
					面積	材積				
						針葉樹	広葉樹			
拡張	改良	西郷村	虫笠	1,274 1	92	13,500	1,171	5073 1		
			真船	800 1	38	3,107	2,778	2023 1		
			西の郷	120 5	70	2,845	4,565	4912 5		
			計	2,194 3						
		泉崎村	峠	137 3	131	4,958	4,310	5059 3		
			計	137 1						
		合計		4	2,331 10					
		拡張	舗装	白河市	愛宕沢	1,180	28	915	1,237	14020
					計	1,180 1				
				西郷村	下羽太	1,682	322	36,496	14,829	4345
真船	4,037				192	15,700	14,038	2023		
楽翁溪	5,523				668	32,576	23,859	2029		
計	11,242 3									
表郷村	桜平犬神			2,620	165	7,391	2,437	14621		
	計			2,620 1						
大信村	樋ヶ沢			3,800	239	11,622	2,198	13259		
	日籠樋ノ口			700	133	5,017	4,002	24171		
	計	4,500 2								
合計		7	19,542							

(注) 上段()は国有林、< >は官行造林の面積・材積で内数

別表6 計画期間内において保安林の指定又は解除を相当とする
森林の種類別の所在及び面積等

単位 面積:ha

指定解除別	種類	農林事務所	面積	備考
指定	水源かん養 保安林	県北	172	
		県中	242	
		県南	34	
		計	448	
	土砂流出防備 保安林	県北	119	
		県中	54	
		県南	330	
		計	503	
	土砂崩壊防備 保安林	県北	4	
		県中	13	
		県南	2	
		計	19	
	干害防備 保安林	県北	-	
		県中	76	
		県南	-	
		計	76	
	保健保安林	県北	-	
		県中	40	
		県南	-	
		計	40	
合計			1,086	
解除	水源かん養 保安林	県北	25	
		県中	1	
		県南	-	
		計	26	
	土砂流出防備 保安林	県北	8	
		県中	3	
		県南	-	
		計	11	
	土砂崩壊防備 保安林	県北	1	
		県中	2	
		県南	-	
		計	3	
	水害防備 保安林	県北	1	
		県中	-	
		県南	-	
		計	1	
	干害防備 保安林	県北	-	
		県中	1	
		県南	-	
		計	1	
	防風保安林	県北	-	
		県中	1	
		県南	1	
		計	2	
	保健保安林	県北	1	
		県中	-	
		県南	-	
		計	1	
風致保安林	県北	-		
	県中	-		
	県南	0		
	計	0		
合計			45	

*「-」は該当なしを示す。

指定 解除別	種類	森林の所在		面積	指定又は解除を 必要とする理由	備考
		市町村	区域			
指定	水源かん養 保安林	福島市	15,21	128	水源のかん養	
		霊山町	76	1		
		川俣町	34,93,99	43		
		小計		172		
	土砂流出防備 保安林	福島市	48	1	土砂の流出の防備	
		梁川町	1,6,40	14		
		保原町	5	17		
		霊山町	6,8,17,34,38,41,42, 43,57,62,60	22		
		月舘町	10,25,37,41,43, 45,48,50	43		
		川俣町	2,24,27,37,50, 101	11		
		東和町	2	11		
		小計		119		
	土砂崩壊防備 保安林	二本松市	47	1	土砂の崩壊の防備	
		霊山町	20	1		
		月舘町	9,44	2		
川俣町		46	1			
東和町		3	1			
小計			4			
合計				295		
解除	水源かん養 保安林	霊山町	45	1	指定理由の消滅 林道用地	
		安達町	29	25	指定理由の消滅	
		小計		25		
	土砂流出防備 保安林	福島市	63,101,102,142, 146,149,153,176	3	指定理由の消滅 ダム用地	
		保原町	21	1	指定理由の消滅	
		月舘町	38,47	1	指定理由の消滅 道路用地	
		東和町	6,77	1	指定理由の消滅	
		小計		8		
	土砂崩壊防備 保安林	岩代町	34	1	指定理由の消滅 道路用地	
		白沢村	37	1	指定理由の消滅	
		小計		1		
	水害防備 保安林	福島市	58,59,65,126,114	1	指定理由の消滅 道路用地	
		二本松市	9	1	指定理由の消滅	
		梁川町	11	1		
		岩代町	7	1		
		小計		1		
	保健保安林	霊山町	20	1	指定理由の消滅	
		小計		1		
合計				36		

* 小数点以下四捨五入とする。ただし、個別箇所毎の欄については、0より大きく1.4以下のものは1で示している。しかし、小計や合計欄は実数の近似値を示すため0と示されていることから合計が一致しない場合がある。

指定 解除別	種類	森林の所在		面積	指定又は解除を必要とする理由	備考
		市町村	区域			
指定	水源かん養 保安林	郡山市	29,73,107,132, 133,134,137	145	水源のかん養	
		船引町	148	94		
		都路村	34,44	3		
		小計		242		
	土砂流出防備 保安林	郡山市	26,33,82,151	7	土砂の流出の防備	
		天栄村	28,31	3		
		石川町	34,41	6		
		船引町	17	2		
		平田村	16	1		
		小野町	96	2		
		古殿町	39,41,64,68	21		
		三春町	19	12		
		小計		54		
	土砂崩壊防備 保安林	郡山市	29,46	2	土砂の崩壊の防備	
		天栄村	20	1		
		石川町	28	1		
		平田村	50	1		
		古殿町	4	5		
		三春町	45	1		
小野町		86	1			
滝根町		14,33	2			
常葉町		3,43	1			
小計			13			
干害防備 保安林	須賀川市	72	15	干害の防備		
	石川町	31,42	25			
	古殿町	1,64	31			
	小野町	66,91	5			
	小計		76			
保健保安林	郡山市	68	25	公衆の保健		
	須賀川市	72	15			
	小計		40			
合計				425		
解除	水源かん養 保安林	天栄村	35	1	道路用地	
		古殿町	59	1		
		小計		1		
	土砂流出防備 保安林	郡山市	21,32,88	1	指定理由の消滅、 道路用地	
		長沼町	23,33	1	指定理由の消滅	
		石川町	65,79,94	1	指定理由の消滅、 道路用地	
		常葉町	35	1	指定理由の消滅	
		石川町	65	1		
		古殿町	60	1		
		天栄村	35	1	ダム用地	
		小計		3		
	土砂崩壊防備 保安林	郡山市	74	1	道路用地	
		古殿町	33	1	指定理由の消滅	
		小計		2		
	干害防備 保安林	大越町	30	1	排水路用地	
		小計		1		
	防風保安林	郡山市	2	1	指定理由の消滅	
		小計		1		
	合計				8	

* 小数点以下四捨五入とする。ただし、個別箇所毎の欄については、0より大きく1.4以下のものは1で示している。しかし、小計や合計欄は実数の近似値を示すため0と示されていることから合計が一致しない場合がある。

指定 解除別	種類	森林の所在		面積	指定又は解除を 必要とする理由	備考	
		市町村	区域				
指定	水源かん養 保安林	表郷村	3,20	34	水源のかん養		
		小計		34			
	土砂流出防備 保安林	西郷村	53,58,71,72,75,76 ,77,79,88	287	土砂の流出の防備		
		大信村	49	37			
		表郷村	22	6			
		小計		330			
	土砂崩壊防備 保安林	白河市	57	1	土砂の崩壊の防備		
		西郷村	9	1			
		大信村	42,44,52,54	1			
		小計		2			
	合 計				366		
	解除	防 安 風 保 安 林	西郷村	11	1	指定理由の消滅	
			小計		1		
		風 安 致 保 安 林	白河市	44	1	指定理由の消滅	
小計			0				
合 計				1			

*小数点以下四捨五入とする。ただし、個別箇所毎の欄については、0より大きく1.4以下のものは1で示している。しかし、小計や合計欄は実数の近似値を示すため0と示されていることから合計が一致しない場合がある。

別表8 治山事業の数量

県北農林事務所

単位 地区

森林の所在		治山事業 施行 地区数	主な 工種	備考
市町村	区域			
福島市	土湯温泉町 (96,98,99,102, 103,107)	2	山腹工 溪間工	
	在庭坂 (34)	1	溪間工	
	渡利浜見山 (48)	1	山腹工	
	飯坂町 (141,149,151,158, 164)	2	本数調整伐等	
	町庭坂 (3,4,39)	2	溪間工 本数調整伐	
	李平 (13,18)	2	溪間工	
	小計	10		
二本松市	新田 (31)	1	本数調整伐等	
	苗松 (39)	1	本数調整伐	
	岳温泉 (86,87)	3	溪間工 本数調整伐等	
	昭和村 (72)	1	本数調整伐等	
	小計	6		
桑折町	南半田 (10,11,12)	2	本数調整伐等	
	小計	2		
国見町	泉田 (5,6)	2	本数調整伐等	
	石母田 (17)	1	本数調整伐等	
	小計	3		
梁川町	山舟生 (35,40)	2	山腹工	
	大関 (3,6)	2	溪間工	
	白根 (16)	1	溪間工	
	小計	5		
保原町	柱田 (3,5)	2	本数調整伐等	
	小計	2		
霊山町	泉原 (2)	1	山腹工	
	大石 (6)	1	溪間工	
	上小国 (78)	1	溪間工	
	石田 (34,40,45,46,58,60)	6	溪間工	
	小計	9		

森 林 の 所 在		治山事業 施 行 地区数	主 な 工 種	備 考
市 町 村	区 域			
月舘町	下手渡 (45)	1	溪間工	
	月舘 (9,10,17)	3	溪間工 山腹工	
	御代田 (5,40)	2	溪間工	
	糠田 (52)	1	溪間工	
	布川 (13,24,25,27,30,36)	5	溪間工 山腹工	
	上手度 (41,43)	1	山腹工	
	小計	13		
川俣町	飯坂 (50,61)	1	溪間工	
	山木屋 (110)	1	溪間工	
	小島 (31,32,33,36,37,45,46)	4	溪間工 山腹工	
	東福沢 (24)	1	溪間工	
	西福沢 (27)	1	溪間工	
	秋山 (13)	1	溪間工	
	小計	9		
大玉村	玉井 (2,10,15)	2	本数調整伐等	
	小計	2		
岩代町	上長折 (13)	1	本数調整伐等	
	杉沢 (35,36)	1	本数調整伐等	
	上太田 (57)	1	本数調整伐等	
	田沢 (92)	1	本数調整伐等	
	茂原 (101)	1	本数調整伐等	
	西新殿 (46)	1	山腹工	
	小計	6		
東和町	木幡 (1,3)	2	本数調整伐等	
	太田 (79)	1	山腹工	
	小計	3		
合 計		70		

森林の所在		治山事業 施工地区数	主な工種	備考	
市町村	区域				
郡山市	田村町栃本	37,46-48	1	溪間工、山腹工	
	中田町柳橋	25,26,28	1	溪間工、山腹工	
	逢瀬町多田野	15,27-42	1	溪間工、山腹工、 本数調整伐等	
	熱海町高玉	26,55,56,76, 77,82,86	1	溪間工、山腹工、 本数調整伐等	
	熱海町中山	33-50	1	溪間工、山腹工	
	熱海町石筵	61-70	1	本数調整伐等	
	湖南町月形	12-15	1	溪間工、山腹工	
	湖南町浜路	1,2,3,4,5,18,2 5	2	溪間工、山腹工	
	湖南町福良	106-111,115, 116,118-120	1	溪間工、山腹工、 本数調整伐等	
	湖南町赤津	129,131,132, 133,134-154	2	溪間工、 本数調整伐等	
	湖南町館	35-40	1	溪間工、山腹工	
	湖南町横沢	26,28,29-31, 33,34	1	溪間工、山腹工、 本数調整伐等	
	湖南町三代	78,94,97-100, 101	3	溪間工、山腹工	
	湖南町舟津	44-46	1	溪間工、山腹工	
	湖南町中野	58	1	溪間工、山腹工	
	小計	19			
須賀川市	大栗	72	1	本数調整伐等	
	小計		1		
長沼町	勢至堂	22-33,35,37	1	地下水排除工	地すべり防止事業
	小計		1		
岩瀬村	梅田	20-23	1	本数調整伐等	
	滝	18-20,26	1	本数調整伐等	
	小計		2		
天栄村	牧之内	28,31,32	1	溪間工	
	飯豊	2	1	溪間工、山腹工	
	上松本	27	1	溪間工、山腹工	
	大里	17,19,20,21	1	溪間工、山腹工	
	湯本	52	1	溪間工、山腹工	
	小計		5		

森林の所在		治山事業 施工地区数	主な工種	備考
市町村	区域			
石川町	中田	4,32,34,35, 39,42,45	1	本数調整伐等
	塩沢	1,11	1	溪間工、山腹工
	双里	62	1	溪間工、山腹工
	南山形	91,92	1	溪間工、山腹工
	形見	51,56	1	溪間工、山腹工
	北山形	88	1	溪間工、山腹工
	板橋	108-110	1	溪間工、山腹工
	母畑	15,16,20,24	1	溪間工、山腹工
	湯郷渡	22,23	1	溪間工、山腹工
	北山	29,32,34,39	1	山腹工、 本数調整伐等
	小計		10	
平田村	永田	14	1	溪間工、山腹工
	西山	26	1	本数調整伐等
	北方	41,50	1	山腹工
	小平	38	1	溪間工、山腹工
	小計		4	
浅川町	浅川	13	1	溪間工、 本数調整伐等
	小計		1	
古殿町	大久田	41,45,47,48	1	山腹工
	山上	28-30,39	1	溪間工
	田口	7,8,9	1	山腹工
	松川	54,57-59,60, 64,66,68	1	溪間工、山腹工、 本数調整伐等
	鎌田	3-5	1	山腹工
	山下	25,27	1	溪間工、山腹工
	小計		6	
三春町	師範場	3	1	溪間工、山腹工
	御祭	7	1	山腹工
	富沢	53	1	溪間工、山腹工
	青石	45,57	1	山腹工
	小計		4	

森林の所在		治山事業 施工地区数	主な工種	備考
市町村	区域			
小野町	夏井	71-81	1	溪間工、山腹工
	湯沢	66,70-72	1	山腹工
	南田原井	82,83,87,88, 91	1	山腹工
	塩庭	96,104,109, 111	1	溪間工、山腹工
	小計		4	
滝根町	神俣	12,14,16,17	1	山腹工、 本数調整伐等
	菅谷	18-20	1	溪間工、山腹工
	広瀬	1,33	2	溪間工、山腹工
	小計		4	
大越町	早稲川	20,29,30	1	本数調整伐等
	上大越	24	1	溪間工、山腹工
	小計		2	
都路村	岩井沢	18,50,64	1	溪間工、山腹工
	古道	6,7,10,20,34	1	溪間工、山腹工
	小計		2	
常葉町	西向	1,5,6	1	溪間工、山腹工
	小檜山	16,42,43	1	溪間工、山腹工
	堀田	35,37	1	溪間工、山腹工
	鹿山	3	1	溪間工、山腹工
	小計		4	
船引町	芹沢	38-40	1	溪間工、山腹工
	南移	147,150	1	本数調整伐等
	要田	99	1	溪間工、山腹工
	春田	10	1	溪間工、山腹工
	石沢	164,165	1	山腹工
	小計		5	
合計			74	

県南農林事務所

単位 地区

森 林 の 所 在		治山事業 施 行 地区数	主 な 工 種	備 考
市町村	区域(林班)			
白河市	大字豊地(57)	1	本数調整伐	
	大字萱根(52)	1	本数調整伐	
	大字旗宿(22)	1	本数調整伐	
	大字関辺(15)	1	溪間工	
	小計	4		
西郷村	大字真船(27,28,109)	2	本数調整伐 山腹工	
	大字鶴生(53,58,63,111)	3	本数調整伐 溪間工 山腹工 植栽工	
	大字小田倉(7,9)	1	山腹工	
	大字柏野(47)	1	本数調整伐	
	大字羽太(71,72,75,76,77, 78,81,82,85,87,95,96)	3	本数調整伐 溪間工 山腹工	
	小計	10		
	表郷村	大字金山(6,7,8,9,11)	1	本数調整伐
	大字番沢(15)	1	本数調整伐	
	大字中野(16)	1	本数調整伐	
	大字内松(20,21)	1	本数調整伐	
	小計	4		
大信村	大字隈戸(36,42,49)	1	山腹工 森林整備 溪間工	
	大字下小屋(56,59)	1	本数調整伐	
	大字増見(8)	1	本数調整伐	
	大字豊地(23)	1	本数調整伐	
	小計	4		
合計		22		